



CITTA' METROPOLITANA DI PALERMO


AREA ECONOMICO - FINANZIARIA - GESTIONE PATRIMONIALE

DIREZIONE RAGIONERIA GENERALE

UFFICIO FINANZE E RISCOSSIONE ENTRATE

**REGOLAMENTO PER L'APPLICAZIONE DEL
CANONE PATRIMONIALE DI
CONCESSIONE, AUTORIZZAZIONE O
ESPOSIZIONE PUBBLICITARIA**

(Art.1, da comma 816 a comma 847, Legge 160/2019)



TITOLO PRIMO

AMBITO DI APPLICAZIONE

Articolo 1

Oggetto del regolamento

1. Il presente regolamento, adottato ai sensi dell'art.52 del decreto legislativo 15 dicembre 1997, n.446 e dell'art.1 co. 821 della Legge 27 dicembre 2019, n.160, disciplina il "Canone patrimoniale di concessione, autorizzazione o esposizione pubblicitaria", denominato **Canone** istituito a decorrere dall'anno 2021 ai sensi dei commi da 816 a 847 della Legge 27 dicembre 2019, n.160.
2. Il **Canone**, sostituisce: la tassa per l'occupazione di spazi ed aree pubbliche, *l'imposta provinciale sulla pubblicità e il diritto sulle pubbliche affissioni*, il *canone per l'installazione dei mezzi pubblicitari* e il canone di cui all'articolo 27, commi 7 e 8, del codice della strada di cui al decreto legislativo 30 aprile 1992, n.285, limitatamente alle strade di pertinenza della Città Metropolitana di Palermo ed è comunque comprensivo di qualunque canone ricognitorio concessorio previsto da norme di legge e dai regolamenti fatti salvi quelli connessi a prestazioni di servizi.
3. Il regolamento contiene i principi e le disposizioni riguardanti le occupazioni di qualunque natura, sia permanenti che giornaliere nonché *le esposizioni pubblicitarie* sui beni appartenenti al demanio ed al patrimonio indisponibile della Città Metropolitana di Palermo nonché le occupazioni di aree di proprietà privata soggette a servitù di pubblico passaggio, che a vario o senza titolo, insistono nell'ambito del territorio provinciale, suddiviso in zone in base all'importanza dell'ubicazione dell'occupazione e disciplina i criteri per la determinazione e applicazione del **Canone**, le modalità per la richiesta, il rilascio, la revoca e la decadenza dell'atto amministrativo di concessione o autorizzazione. Sono altresì disciplinate la misura delle tariffe di occupazione, le modalità e i termini per il versamento e la riscossione anche coattiva del **Canone**, le riduzioni ed esenzioni, nonché le sanzioni da applicare in caso di occupazioni realizzate abusivamente.
4. Sono parte integrante del presente regolamento gli allegati A, B e C.
5. Per quanto non previsto nel presente regolamento, oltre alle disposizioni di legge, trovano applicazione le altre norme statutarie e regolamentari provinciali relative all'occupazione di spazi pubblici anche con mezzi pubblicitari, sul

procedimento amministrativo, sull'organizzazione degli uffici e settori, sulla contabilità, ed ogni altra, se non incompatibili con le disposizioni e prescrizioni del presente regolamento.

Articolo 2

Presupposto del Canone

1. Il presupposto del canone è: a) l'occupazione, anche abusiva, delle aree appartenenti al demanio o al patrimonio indisponibile della Città Metropolitana di Palermo e degli spazi soprastanti o sottostanti il suolo pubblico di sua pertinenza; b) la diffusione di messaggi pubblicitari, anche abusiva, mediante impianti installati su aree appartenenti al demanio o al patrimonio indisponibile dell'Ente, su beni privati dello stesso laddove siano visibili da luogo pubblico o aperto al pubblico del territorio provinciale.
2. L'applicazione del canone dovuto per la diffusione dei messaggi pubblicitari di cui alla lettera b) del comma 819 della L. n.160/2019 di spettanza dell'ente esclude l'applicazione del Canone dovuto per le occupazioni di cui alla lettera a) del medesimo comma 819 per la misura di superficie comune e, comunque limitatamente alle fattispecie in cui l'ente Città Metropolitana di Palermo sia il destinatario dell'entrata anche con riferimento al presupposto dell'occupazione con impianti e mezzi pubblicitari in quanto luoghi e spazi pubblici di sua pertinenza, mentre se l'occupazione fosse di suoli e spazi pubblici non di pertinenza, il Canone sul presupposto dell'occupazione è comunque di spettanza al all'Ente proprietario del relativo spazio occupato.

Articolo 3

Definizioni oggettive e ambito territoriale

1. Ai fini dell'applicazione del presente regolamento:

a) per **“suolo pubblico”** e **“spazi ed aree pubbliche”** si intendono i luoghi ed il suolo di dominio pubblico appartenenti al demanio ed al patrimonio indisponibile della Città Metropolitana di Palermo, quali le strade e le relative aree di pertinenza, nonché i loro spazi sottostanti (sottosuolo) e sovrastanti (soprassuolo) e quelli di proprietà privata soggetti a servitù di pubblico uso, anche mediante servitù di uso pubblico c.d. dicatio ad patriam consistente nel comportamento del proprietario che, seppur non intenzionalmente diretto a dar vita al diritto di uso pubblico,



mette volontariamente, con carattere di continuità un proprio bene a disposizione della collettività, assoggettandolo al correlativo uso, al fine di soddisfare un'esigenza comune ai membri di tale collettività, indipendentemente dai motivi per i quali detto comportamento venga tenuto, dalla sua spontaneità e dallo spirito che lo anima; sono equiparate a tali aree i passaggi privati aperti colleganti direttamente due strade comunali. Restano esclusi i passaggi privati a fondo cieco non assoggettati a servitù di pubblico passaggio.

b) per “**occupazione**” si intende l'utilizzo del suolo, del sottosuolo e del soprassuolo stradale mediante installazioni, allestimenti, depositi, opere e manufatti che poggiano o comunque insistono entro i confini stradali. Sono compresi nella definizione le occupazioni poste in essere con condutture ed altri impianti a rete per l'erogazione di servizi pubblici. Sono escluse dall'applicazione del presente regolamento le occupazioni di spazi soprastanti il suolo pubblico costituiti da balconi, verande, bow-windows e simili infissi anche a carattere stabile nonché le opere pubbliche lungo sede stradale riguardanti condotte fognarie per acque bianche, regimentazioni delle acque superficiali stradali, costituenti opere pubbliche e di urbanizzazione.

2. Nelle aree della Città Metropolitana di Palermo non si comprendono i suoi tratti di strada situati all'interno di centri abitati di Comuni, con popolazione superiore a 10.000 abitanti, individuabili a norma dell'articolo 2, comma 7, del codice della strada, di cui al decreto legislativo 30 aprile 1992, n.285, sicchè il Canone è dovuto solo all'ente Comune.

3. Per i Comuni fino a 10.000 abitanti, i tratti di strade di proprietà della Città Metropolitana di Palermo situati all'interno dei loro centri abitati, il realizzarsi del presupposto dell'occupazione, determina l'obbligo per l'occupante di rimettere il Canone alla Città Metropolitana di Palermo quale ente proprietario della strada e ciò quand'anche l'occupazione fosse per l'installazione di un impianto/mezzo pubblicitario. In detti tratti di strada ai sensi degli artt. 23, comma 4 e 26, comma 3 del Codice della Strada, l'autorizzazione o concessione è rilasciata dall'ente Comune, previo nulla osta della Città Metropolitana di Palermo. Il nulla osta è il provvedimento con il quale la Città Metropolitana di Palermo dichiara che non vi sono ragioni ostative di tipo tecnico o amministrativo anche con riferimento al versamento del Canone dovuto alla Città Metropolitana di Palermo all'adozione del provvedimento comunale.

4. Le disposizioni regolamentari si applicano anche alle strade, aree e relativi spazi soprastanti e sottostanti regionali per il quali la Città Metropolitana di Palermo abbia competenze per legge ovvero in virtù di accordi con la Regione Siciliana e sempre che la materia non sia disciplinata diversamente.

5. Nozione e modi di delimitazione del centro abitato sono stabiliti, rispettivamente, dall'art.3, comma 1, punto 8, del Codice della Strada, e dall'art.5

del relativo regolamento di esecuzione e di attuazione, approvato con D.P.R. n.495/1992.

Articolo 4

Zone del territorio provinciale e tariffe base


1. Ai fini dell'applicazione del presente regolamento, il territorio provinciale, per la compiuta determinazione del **Canone**, è suddiviso in tre categorie, 1[^], 2[^], 3[^], così come previste dalla Delibera Consiliare n° 0174/2/C del 19/12/1994 e sue eventuali modifiche ed integrazioni, allegata al presente atto per costituirne parte integrante (allegato "A"). Ad ognuna delle superiori Categorie è attribuita una tariffa base di occupazione, quale risulta dal vigente atto di approvazione delle tariffe del canone unico per l'occupazione di spazi ed aree pubbliche, adottato dall'organo esecutivo dell'Ente.
2. In sede di prima applicazione le tariffe base del canone unico patrimoniale sono quelle di cui all'allegato "C", che di anno in anno possono essere modificate dall'organo esecutivo dell'Ente;

Qualora l'occupazione, per la sua specifica caratteristica non possa essere frazionata, e ricada su aree afferenti a due categorie, si applica la tassazione più favorevole al concessionario.

Articolo 5

Tipologia delle occupazioni

1. Chiunque voglia occupare aree o spazi pubblici, come definiti dall'art.3 del presente regolamento, in via permanente o giornaliera deve preventivamente richiedere ed ottenere dal competente Ufficio Concessioni della Città Metropolitana di Palermo, incardinato alla Direzione Viabilità, mentre per ciò che attiene agli aspetti contabili scaturenti da Concessioni o da occupazioni abusive l'Ente, con atto di organizzazione interna, determina gli uffici settoriali competenti ad emettere gli atti amministrativi.
2. Sono **permanenti** le occupazioni, di carattere stabile, la cui durata, risultante dal provvedimento di concessione, non sia inferiore all'anno, anche se realizzate senza l'impiego di manufatti o impianti stabili.
3. Sono **temporanee** ovvero **giornaliere** le occupazioni, effettuate anche con manufatti, la cui durata, risultante dall'atto di autorizzazione è inferiore all'anno, anche se periodiche, in tal caso possono essere rilasciate per più annualità e, in ogni caso, quelle per le attività edili.
4. Sono parimenti occupazioni **temporanee** quelle **occasionali**, quali:



- a) le occupazioni sovrastanti il suolo pubblico con festoni, addobbi, luminarie in occasione di festività e di ricorrenze civili e religiose;
- b) le occupazioni di durata non superiore a 6 ore con ponti, steccati, pali di sostegno od altre attrezzature mobili per piccoli lavori di riparazione, manutenzione o sostituzione riguardanti infissi, pareti, coperture;
- c) le occupazioni per operazioni di manutenzione del verde con mezzi meccanici o automezzi operativi, di durata non superiore alle 4 ore;
- d) le occupazioni per non più di mq. 10 effettuate per manifestazioni ed iniziative politiche, sindacali, religiose, culturali, ricreative, assistenziali, celebrative e sportive non comportanti attività di vendita o di somministrazione e di durata non superiore alle 24 ore;
- e) Le occupazioni per traslochi.

5. Sono occupazioni abusive, quelle:

- a) realizzate senza la concessione e/o autorizzazione o con destinazione d'uso diversa da quella prevista in concessione;
- b) eccedenti lo spazio concesso, limitatamente alla sola parte eccedente;
- c) che si protraggono oltre in termine stabilito dalla concessione e/o autorizzazione comunale o nei successivi atti di proroga regolarmente rilasciati;
- d) mantenute in opera malgrado ne sia intervenuta l'estinzione o dichiarata la revoca o la decadenza della concessione e/o autorizzazione;
- e) attuate o mantenute in opera durante i periodi in cui sia stata dichiarata dalla Autorità la sospensione delle attività cui sono connesse;
- f) effettuate da persona diversa dal concessionario o titolare dell'autorizzazione, salvo il sub ingresso.

Le occupazioni abusive si considerano permanenti se realizzate con impianti o manufatti di carattere stabile; altrimenti si considerano temporanee ed in tal caso l'occupazione si presume effettuata dal trentesimo giorno antecedente la data del verbale di accertamento redatto dal competente pubblico ufficiale.

6. E' consentita l'occupazione di aree o spazi pubblici, prima del rilascio del provvedimento concessorio/autorizzativo nella misura strettamente necessaria in caso di comprovata **urgente necessità, per far fronte a situazioni di emergenza o quando si tratti di provvedere all'esecuzione di lavori che non consentano indugio alcuno purchè venga contestualmente presentata la relativa domanda di occupazione anche in via breve (fax, pec, telegramma). In mancanza della stessa, l'avvenuta occupazione è considerata abusiva. L'ufficio competente provvede ad accertare la sussistenza delle condizioni di urgenza e quindi a rilasciare, previo pagamento del Canone dovuto, il provvedimento in via di sanatoria, in difetto**

l'occupazione si considera abusiva. Rientrano nelle occupazioni di emergenza tutte quelle attività necessarie per la salvaguardia dell'utenza, l'eliminazione del pericolo ed il ripristino dell'erogazione dei servizi pubblici.

7. Per quanto concerne le misure da adottare per la sicurezza della circolazione si fa riferimento alle norme del Codice della strada e del Reg. Att., fermo restando che in caso di occupazione abusiva della sede stradale, oltre alle sanzioni ed indennità previste dal presente regolamento, sono applicate e dovute anche quelle previste dal Codice della Strada e dal suo Regolamento attuativo.

Articolo 6

Durata delle concessioni e delle autorizzazioni.

Il Registro provinciale delle concessioni e delle autorizzazioni.

1. Salvo diverse disposizioni di legge, le concessioni d'occupazione hanno la durata massima di:

- 29 anni per gli impianti a rete con condotte e cavi in sotterraneo o con strutture sopraelevate;
- 20 anni per gli accessi e passi carrabili permanenti;
- 10 anni per gli accessi ed occupazioni varie per impianti di distribuzione carburanti;
- 3 anni per le autorizzazioni relative alle installazioni di mezzi pubblicitari.

2. La durata delle concessioni relative all'occupazione del suolo, soprassuolo e sottosuolo per l'impianto dei servizi pubblici (idrico, elettrico, telecomunicazione, distribuzione gas, smaltimento, ecc.) è determinata in base alla durata fissata per i servizi stessi dalle leggi e dagli atti di concessione che li riguardano. In assenza vale quanto disposto per le concessioni permanenti al precedente comma 1.

3. La durata dell'occupazione del suolo pubblico per accessi provvisori quali l'apertura di cantieri temporanei o simili è stabilita in anni 1 (uno), rinnovabile alla scadenza.

4. Nei casi degli interventi ed impianti soggetti a nulla osta tale durata decorre dalla data del provvedimento finale di competenza del Comune.

5. Le concessioni ed autorizzazioni sono rinnovabili alla scadenza su richiesta dell'interessato secondo le modalità indicate al successivo art. 15 e possono essere revocate in qualsiasi momento dall'Ente per sopravvenuti motivi di pubblico interesse o di tutela della sicurezza stradale senza indennizzo alcuno, come previsto dal successivo art. 16 del presente regolamento.



6. Le autorizzazioni in materia di pubblicità stradale pongono in capo al soggetto autorizzato gli obblighi di cui all'art. 54 DPR 495/1992 ed altresì quello di provvedere senza indugio alla rimozione del mezzo pubblicitario alla scadenza dell'autorizzazione salva la facoltà di rinnovo con le forme e modalità di cui al presente regolamento.

7. L'attività relativa all'istruttoria tecnica, alla gestione delle concessioni, autorizzazioni e nulla osta ed, in generale, all'applicazione del canone, si effettua mediante sistema informativo provinciale delle concessioni e delle autorizzazioni.

8. Il sistema informativo provinciale delle concessioni e delle autorizzazioni rilasciate sulle strade provinciali contiene:

- l'indicazione della strada, della categoria, delle progressive chilometriche e la località;
- l'indicazione delle domande (protocollo, data e oggetto);
- l'indicazione degli estremi degli atti di concessione/autorizzazione e la durata dei medesimi;
- l'indicazione dei dati del titolare dei predetti atti (Recapito telefonico, indirizzo mail e/o pec);
- i dati finanziari e dati tecnici.

7. Il registro delle autorizzazioni rilasciate, come previsto dall'art. 53, comma 9 del D.P.R. 495/1992 è costituito da supporto informatico e sostituisce ogni altro adempimento previsto.

TITOLO SECONDO

PROCEDURE PER IL RILASCIO DELLE CONCESSIONI ED AUTORIZZAZIONI DI OCCUPAZIONE

Articolo 7

Attivazione del procedimento amministrativo

1. L'avvio del procedimento amministrativo per il rilascio dell'atto di concessione/occupazione ha luogo con la presentazione della relativa domanda di occupazione diretta alla Città Metropolitana di Palermo , per le strade provinciali al di fuori dei centri abitati ed al Comune, per le strade provinciali che attraversano centri abitati con popolazione del Comune sino a 10.000 abitanti.
2. *la domanda in bollo va redatta e sottoscritta su apposito modulo predisposto dall'Amministrazione e inoltrata, unitamente a tutti i documenti richiesti, versamenti e dichiarazione dell'assolvimento dell'imposta di bollo (salvo che non sia istituita la procedura per il pagamento del bollo virtuale), obbligatoriamente a mezzo posta elettronica certificata (PEC).*
 - a) nel caso di richiedente persona fisica o di impresa individuale, l'indicazione delle generalità, residenza o domicilio legale e del codice fiscale e se soggetto obbligato all'indice nazionale degli indirizzi di posta elettronica certificata di professionisti e imprese, la relativa PEC; nel caso di richiedente diverso dalla persona fisica, la denominazione o ragione sociale, la sede legale e amministrativa, il codice fiscale, la PEC nonché le generalità del legale rappresentante o dell'amministratore anche di fatto; In ogni caso copia fotostatica fronte-retro di un documento valido di riconoscimento del richiedente;
 - b) l'individuazione specifica (ubicazione esatta) della porzione di suolo o spazio pubblico (sottostante o soprastante) la cui utilizzazione particolare è oggetto della richiesta ed in particolare la denominazione o area cui si riferisce, con la esatta ubicazione della località interessata, della progressiva chilometrica e lato e, nell'ambito dei centri abitati, della via e del numero civico;
 - c) la misura (espressa in metri quadrati) e la durata dell'occupazione oggetto della concessione;



d) l'uso particolare al quale si intende assoggettare l'area o lo spazio pubblico, intendendosi i motivi e gli scopi a fondamento della richiesta;

e) la descrizione particolareggiata dell'opera da eseguire, se l'occupazione consiste nella costruzione e mantenimento sul suolo pubblico di un manufatto;

f) l'impegno espresso del richiedente di sottostare a tutti gli obblighi e alle disposizioni contenute nel presente regolamento, alle prescrizioni della concessione, nonché al versamento della cauzione eventualmente richiesta per la specifica occupazione.

g) la verifica planimetrica del triangolo di visuale libera nel caso di richiesta di passi carrai;

h) attestazione di versamento dei diritti di istruttoria/segreteria dovuti, in base alle tabelle di cui all'allegato B del presente regolamento.

i) la sottoscrizione analogica o digitale da parte del richiedente o del legale rappresentante o amministratore o da soggetto munito di specifica procura speciale che va allegata alla domanda.

3. Le istanze si distinguono in: apertura, regolarizzazione, rinnovo, subentro/voltura, modifica e disdetta.

4. La domanda deve essere corredata dei documenti relativi alla particolare tipologia di occupazione (planimetria in scala dell'occupazione, descrizione e gli arredi, foto del contesto).

5. I documenti tecnici vanno consegnati esclusivamente su supporto informatico.

6. Salvo che non sia istituita la procedura per il pagamento del bollo virtuale, in fase di rilascio dell'autorizzazione, saranno richieste le marche da bollo (1 ogni 4 facciate scritte e comunque, ogni 100 righe) da applicare sull'atto secondo la normativa vigente.

7. L'autorizzazione riguardante l'occupazione occasionale si intende accordata a seguito di apposita comunicazione scritta, da consegnarsi o fatta pervenire, almeno giorni 5 prima dell'occupazione, all'Ufficio del Settore competente il quale potrà vietarle o assoggettarle a particolari prescrizioni. Qualora l'occupazione occasionale preveda la chiusura al traffico di una via o restrizioni alla viabilità, la predetta comunicazione deve essere presentata almeno dieci giorni prima all'ufficio del settore competente le domande di occupazione vanno presentate 60 gg. prima dell'occupazione;

8. La domanda ed i relativi documenti vanno presentati a mezzo posta elettronica certificata (PEC)

Articolo 7-bis

Domanda per il rilascio delle autorizzazioni relative a impianti e mezzi pubblicitari

1. La domanda di autorizzazione riguardante l'installazione di uno o più impianti/mezzi pubblicitari, in un'unica strada o area provinciale, oltre a quanto previsto dalle lettere a), b), e), f) h), i) dell'art.7, comma 2, deve contenere:

a) la tipologia del mezzo pubblicitario (conforme alle prescrizioni previste dal C.d.S. e dal suo regolamento di esecuzione e di attuazione), l'indicazione di ciò che reclamizza, la strada provinciale sulla quale deve avvenire l'installazione con indicate le dimensioni del mezzo pubblicitario (cartello pubblicitario max mq. 6 – pre-insegna mt. 1,25x0,25 – insegna di esercizio o altro da specificare), con la progressiva chilometrica, il lato, la località ed e la denominazione della strada;

b) l'attestazione di cui all'art. 53, comma 3, del D.P.R. 16/12/1992 n. 495;

c) copia quotata a colori del bozzetto relativo al mezzo pubblicitario;

d) planimetria in scala 1:10.000 con evidenziato il punto di installazione del mezzo pubblicitario;

e) planimetria in scala adeguata (1:500 – 1:1.000) riportante ubicazione e distanza dell'impianto pubblicitario da autorizzare rispetto a segnaletica verticale (specificando il tipo di segnaletica: pericolo, prescrizione o indicazione), altri mezzi pubblicitari, intersezioni o manufatti esistenti che siano rilevanti ai fini dell'art. 51 Reg. C.d.S. Il rilievo va eseguito sul lato stradale in cui deve essere installato il mezzo pubblicitario per i 250 metri prima ed i 250 metri dopo la posizione dell'impianto; nel caso di installazione di impianto pubblicitario bifacciale il rilievo - e la rispettiva rappresentazione grafica- deve essere effettuato su entrambi i lati stradali. Dentro ai centri abitati la rappresentazione grafica potrà essere ridotta ai 30 metri prima e dopo il punto di installazione, mentre per le strade extraurbane con limite di velocità permanente non superiore a 50 km/h, la rappresentazione grafica potrà essere limitata ai 100 metri prima e dopo il punto di installazione, ponendo particolare attenzione alla distanza dai punti di tangenza delle curve;

f) sezione trasversale in scala adeguata (1:100 – 1:200) indicante la distanza dell'impianto dalla carreggiata e la pendenza di eventuali scarpate;

g) documentazione fotografica del luogo di installazione riportante 100 metri sia da una parte che dall'altra del punto di installazione;

h) dichiarazione di stabilità del mezzo pubblicitario, prevista dall'art. 53, comma 3, del D.P.R. 495/1992;



i) laddove si tratti di insegna di esercizio da collocarsi parallela all'asse stradale e in aderenza al fabbricato, la documentazione di cui ai punti e) ed f) non è necessaria. Laddove invece l'insegna di esercizio, pur parallela all'asse stradale, non è collocata in aderenza al fabbricato, la documentazione di cui ai punti e) ed f) può essere sostituita da planimetria in scala adeguata rappresentativa della distanza effettiva dell'impianto dalla carreggiata;

j) visura e planimetria catastale con indicazione del punto di installazione del mezzo pubblicitario;

k) per le sole installazioni parallele all'asse stradale: verifica della distanza minima di ribaltamento prevista dal successivo art. 37, comma 1, lett. c) ultima parte e lett.

d) ultima parte;

l) estratto della carta dei vincoli ricadenti nell'area di intervento con eventuale e/o eventuale autorizzazione paesaggistica ex art. 146 del D.Lgs. 42/2004 (Codice dei Beni Culturali), in applicazione del D.P.R. n. 31 del 13.02.2017.

2. Per il rinnovo delle autorizzazioni che siano state rilasciate a seguito di istruttoria corredata da tutta la documentazione di cui al presente articolo, non è richiesta la produzione della documentazione di cui alle lettere a), c), d), e), f), g), j), k) ed l) del precedente comma se già prodotta in fase di precedente rilascio. La medesima procedura è seguita per i casi di rinnovo delle autorizzazioni comunali con nulla osta rilasciato dalla Città Metropolitana di Palermo.

3. Ai fini del rilascio di autorizzazioni e nulla osta per installazioni temporanee successive alla prima in assenza di variazioni, la documentazione che soggetti pubblici o privati abbiano presentato per l'originaria istruttoria può essere richiamata con attestazione che nulla è variato. In tal caso, oltre alle generalità del richiedente ed alla suddetta dichiarazione dovrà essere presentata esclusivamente:

a) documentazione relativa all'assolvimento dell'imposta di bollo per il rilascio dell'autorizzazione;

b) copia fotostatica fronte-retro di un documento valido di riconoscimento del richiedente;

c) attestazione del versamento a favore della Città Metropolitana di Palermo, della somma stabilita, quale rimborso spese di istruttoria;

d) copia quotata a colori del bozzetto relativo al mezzo pubblicitario;

e) dichiarazione di stabilità del mezzo pubblicitario, prevista dall'art. 53, comma 3, del D.P.R. 495/1992.

4. Con le Amministrazioni Comunali potranno essere concordate procedure semplificate per la collocazione di mezzi pubblicitari temporanei in posizioni prestabilite, per la promozione di manifestazioni e spettacoli.

5. In ogni caso, oltre alla documentazione di cui ai commi precedenti, l'Ufficio del Settore competente ha la facoltà di richiedere ulteriori documenti ritenuti necessari al fine di valutare la fattibilità dell'intervento. In particolare, laddove il

mezzo pubblicitario debba essere collocato su proprietà (fabbricati e terreni) di terzi, il richiedente deve presentare planimetria catastale e relativa visura nonché specifica dichiarazione di consenso del proprietario.

6. Per quanto non previsto nel presente articolo si applicano le disposizioni di cui precedente art.7.

Articolo 8

Istruttoria della domanda

1. L'Ufficio Settoriale competente in ragione della domanda, ricevuta la stessa, provvede tramite il nominando responsabile del procedimento ad un esame preliminare di tutti gli elementi sui quali la stessa si fonda e ad un controllo della documentazione allegata.

2. Ove la domanda risulti in tutto o in parte incompleta l'Ufficio settoriale competente formula all'interessato, entro 30 giorni dalla presentazione della domanda, apposita richiesta di integrazione, fermo restando che l'Ufficio acquisisce direttamente le certificazioni, nulla osta, pareri e la documentazione già in possesso dell'amministrazione provinciale o di altri enti pubblici. Se necessitano specifici pareri tecnici, gli stessi devono essere espressi e rimessi al responsabile del procedimento entro il termine massimo di giorni 15 dalla ricezione della richiesta.

3. L'integrazione o la regolarizzazione della domanda deve essere effettuata dal richiedente, a pena di archiviazione della stessa, entro 15 giorni dalla richiesta, con le stesse modalità utilizzate per l'inoltro della domanda.

4. La richiesta di integrazione o di regolarizzazione della domanda sospende il periodo entro il quale deve concludersi il procedimento amministrativo, della durata di 60 gg. salvo interruzioni/sospensioni, ovvero nel minor termine stabilito dai regolamenti vigenti per i singoli servizi. In caso di mancato adempimento da parte del richiedente la domanda, si intende rinunciata. La stessa indennità è dovuta qualora il richiedente rinunci alla richiesta, inoltrando nelle medesime modalità della domanda, specifica comunicazione, oltre il termine previsto per la conclusione del procedimento.

5. L'Ufficio, verificata la completezza e la regolarità della domanda, provvede ad inoltrarla agli Uffici settoriali competenti dell'amministrazione ove, per la particolarità dell'occupazione, si renda necessaria l'acquisizione di specifici pareri tecnici. Ogni parere deve essere espresso e comunicato all'ufficio che rilascia la concessione. Fino a quando l'Ufficio settoriale competente al rilascio del titolo



amministrativo richiesto non riceve i necessari pareri, i termini della durata del procedimento sono sospesi.

6. Lo svolgimento dell'attività istruttoria comporta in ogni caso, il pagamento da parte del richiedente, da corrispondere nell'importo massimo di € 120.00 secondo i criteri regolamento stabiliti nell'allegato B al presente.

7. Nello svolgimento dell'istruttoria, il Funzionario responsabile del procedimento, qualora non sia di competenza del proprio settore, richiede all'Ufficio settoriale preposto ovvero al Concessionario dell'entrata, la liquidazione del "Canone" sulla scorta delle indicazioni della domanda e dei riscontri e rilievi della fase istruttoria. L'incaricato della liquidazione deve provvedere entro 15 giorni dalla richiesta. Per il versamento valgono le disposizioni di cui all'art. 53 del presente regolamento.

8. Qualora il servizio della gestione dell'entrata fosse affidato ad un Concessionario è possibile conferire a questi anche la gestione dell'istruttoria della richiesta di occupazione, fermo restando che il provvedimento autorizzatorio sarà comunque emesso dall'Ufficio provinciale competente.

Articolo 9

Deposito cauzionale

1. Per le autorizzazioni o concessioni, la Città Metropolitana di Palermo richiede la costituzione di polizza fideiussoria assicurativa o bancaria, prima del rilascio del provvedimento per un importo come da tabella di cui all'allegato "C" del presente Regolamento.

2. Per gli Enti pubblici/Società erogatori/erogatrici di pubblici servizi, può ammettersi la stipulazione di una polizza generale, quale copertura globale per tutte le concessioni, autorizzazioni ed interventi d'urgenza da rilasciare nel corso dell'intero anno. Fanno eccezione gli interventi che comportino una notevole manomissione del suolo stradale, per i quali sarà richiesta specifica copertura assicurativa.

2-bis Per le sole opere finalizzate al miglioramento del livello di sicurezza della circolazione stradale (marciapiede e/o camminamento pedonale, impianto di pubblica illuminazione, rilevatori di velocità, ecc.), da realizzare da parte di Amministrazioni Comunali, queste ultime sono esentate dall'obbligo di prestare garanzie.

3. Per lo svincolo del deposito cauzionale l'interessato dovrà presentare apposita richiesta corredata dalla dichiarazione di regolare esecuzione con cui viene attestata

la data di ultimazione lavori nonché la loro regolarità in conformità a quanto autorizzato o concesso, atteso che sia in regola con i pagamenti dei canoni maturati.

4. L'Ufficio settoriale competente del Demanio Stradale ha facoltà di richiedere, per interventi di notevole rilevanza e consistenza l'attestazione di regolare esecuzione dell'opera a firma di tecnico professionista abilitato laddove trattasi di interventi di particolare complessità che consiglino l'utilizzo di tale procedura. Ai fini del presente comma per "termine dei lavori" si intende anche la rinuncia anticipata comunicata con lettera raccomandata o a mezzo pec al seguente indirizzo infrastrutture@certcittametropolitana.pa.it

Il deposito cauzionale sarà svincolato su istanza del concessionario verificata la fine lavori e regolare esecuzione, dopo il riscontro positivo effettuato dal Servizio preposto alla viabilità della Città Metropolitana di Palermo mediante la propria struttura con apposito verbale di constatazione.

5. Qualora i lavori eseguiti non siano conformi all'autorizzazione o alla concessione, la Città Metropolitana di Palermo assegnerà un termine massimo di sei mesi per provvedere a quanto necessario, trascorso il quale vi provvederà d'ufficio incamerando cauzione e salva la facoltà di richiedere all'inadempiente ulteriori somme per i danni che si siano verificati e che non possano essere coperti dalla garanzia.

Articolo 10

Rilascio del provvedimento di concessione/autorizzazione

1. In base ai risultati dell'istruttoria il Dirigente della Direzione Viabilità attraverso Servizio preposto rilascia o nega la concessione/autorizzazione con provvedimento motivato, dandone comunicazione al Richiedente, preferibilmente a mezzo pec.

2. Il provvedimento di concessione o autorizzazione, che costituisce titolo, ai soli fini del presente regolamento - non sostituisce il titolo abilitativo, gli atti di assenso, le concessioni e autorizzazioni previste dalle leggi vigenti per le installazioni o la realizzazione di opere (pratica edilizia comunale, vincolo paesaggistico ecc.), che devono essere acquisiti a cura del richiedente, prima di eseguire le opere e le installazioni- legittima l'occupazione, è rilasciato previo assolvimento da parte del richiedente dei seguenti oneri:

“ marca da bollo (in applicazione del D.P.R. n. 642 del 26.10.1972 e ss.mm.ii.);

“ spese di sopralluogo, ove necessario;



“ deposito cauzionale ovvero una fideiussione bancaria, ove richiesto;

“ pagamento del Canone Unico dovuto;

1. Le spese di sopralluogo sono quantificate in € 120,00 forfettarie, da aggiornarsi annualmente con decorrenza 01.01.2021 in base all'intervenuto aumento dell'indice ISTAT.
 2. Il richiedente non può pretendere la restituzione della somma pagata a titolo di spese d'istruttoria nel caso di reiezione della domanda o nel caso di non accettazione delle condizioni imposte nella concessione/autorizzazione o di rinuncia dopo l'accettazione.
-
1. Non è consentito il rilascio e il rinnovo della concessione/autorizzazione la sussistenza di morosità del richiedente nei confronti della Città Metropolitana di Palermo per canoni (o imposte) relative all'occupazione, anche abusiva, pregressi. Non si considera moroso chi aderisca o abbia già aderito ad un piano di rateazione e provveda al regolare versamento delle rate nelle scadenze prefissate

Articolo 11

Contenuto del provvedimento di concessione/autorizzazione

1. Il provvedimento di concessione/autorizzazione, che costituisce il titolo in base al quale il richiedente può lecitamente dare avvio all'occupazione, dalla data indicata nel provvedimento ovvero dal momento della sua acquisizione se successiva, deve contenere:

- a) la denominazione della strada interessata e progressiva chilometrica;
- b) l'oggetto della concessione o autorizzazione;
- c) l'ubicazione;
- d) i dati dell'intestatario;
- e) il numero della concessione o autorizzazione;
- f) la superficie dell'area da occupare;
- g) le eventuali prescrizioni di natura tecnica;
- h) la durata;
- i) *l'indicazione della tariffa applicata per la determinazione del Canone annuo per le permanenti e giornaliero per le temporanee e le regole per il suo versamento a seconda della tipologia di occupazione e delle eventuali rateazioni previste dal presente regolamento, fermo restando la previa*

acquisizione del pagamento del Canone dovuto, nella sua integrità o per la prima rata se disposta la rateazione.

- 2. Nei tratti interni ai centri abitati di comuni con popolazione inferiore a 10.000 abitanti, il nulla osta è rilasciato dalla Città Metropolitana di Palermo con l'obbligo del Comune di comunicare tempestivamente e comunque entro 30 gg. dal termine dell'istruttoria la concedibilità della domanda di occupazione. In tal caso la Città Metropolitana di Palermo provvede nei successivi gg. 30 alla comunicazione al richiedente delle somme da versare a titolo di Canone per l'occupazione all'ente Città Metropolitana di Palermo, secondo i termini e le prescrizioni di cui al presente regolamento. All'avvenuto versamento, l'ente Città Metropolitana di Palermo comunica nei successivi gg. 30. la regolarità del versamento del Canone spettante alla Città Metropolitana di Palermo al Comune affinché lo stesso rilasci il provvedimento richiesto.*
3. Il rilascio della concessione provinciale all'utilizzo di spazi ed aree pubbliche, o di tratti di aree private gravate da servitù di pubblico passaggio, non esonera il titolare della concessione/autorizzazione dall'obbligo di munirsi di tutte le altre autorizzazioni e licenze (titoli edilizi, licenze comunali, di commercio, nulla osta V.V.F., ecc.) prescritte dall'ordinamento per l'esercizio dell'attività o per l'uso delle cose concesse.
4. Le concessioni provinciali si intendono rilasciate sempre con la salvaguardia e senza pregiudizio dei diritti dei terzi, verso i quali è responsabile unicamente il titolare della concessione.

Articolo12

Principali obblighi del concessionario e del titolare dell'autorizzazione

1. È fatto obbligo al concessionario e del titolare dell'autorizzazione di rispettare tutte le disposizioni contenute nel presente regolamento e nella concessione/autorizzazione anche in ordine alle modalità di utilizzo delle aree e degli spazi dati in uso particolare.
2. Il concessionario e il titolare dell'autorizzazione, ove l'occupazione comporti la costruzione di manufatti, oltre ad osservare nell'esecuzione dei lavori connessi all'occupazione concessa/autorizzata le norme tecniche previste in materia dalle leggi e dai regolamenti, è tenuto al ripristino dello stato dei luoghi a proprie spese, nonché alla rimozione di eventuali materiali ivi depositati alla data di cessazione dell'occupazione. Qualora ciò non avvenga l'Amministrazione Provinciale procede d'ufficio con addebito di spese a carico del concessionario/titolare



dell'autorizzazione inadempiente, fatto salvo l'incameramento della cauzione ovvero l'attivazione della fideiussione e salvo il maggior danno, oltre alle altre misure previste dal presente regolamento.

3. Il concessionario e il titolare dell'autorizzazione è, inoltre, tenuto ad utilizzare l'area o lo spazio pubblico concesso in modo da non limitare o disturbare l'esercizio di diritti altrui o arrecare danni a terzi e di mantenere in condizioni di ordine e pulizia l'area che occupa.

4. Il concessionario e il titolare dell'autorizzazione è obbligato a custodire gli atti e i documenti comprovanti la legittimità dell'occupazione e ad esibirli a richiesta del personale incaricato dall'Amministrazione. In caso di smarrimento, distruzione o sottrazione dei predetti atti e documenti, il concessionario deve darne immediata comunicazione all'Amministrazione che provvederà a rilasciarne duplicato a spese del richiedente.

5. Il concessionario e il titolare dell'autorizzazione deve effettuare il versamento del "Canone" alle scadenze prefissate qualora non già interamente versato all'atto del rilascio del provvedimento di concessione/autorizzazione. In mancanza e senza sua regolarizzazione il mancato pagamento del Canone è causa di decadenza della concessione e/o della autorizzazione.

Articolo 13

Variazioni oggettive delle concessioni e autorizzazioni

1. In caso di variazione tecnica per l'oggetto della concessione o della autorizzazione dovrà essere presentata apposita richiesta in bollo corredata dalla prova dell'eseguito pagamento delle spese di istruttoria e dagli elaborati grafici di cui agli artt. 7 e 7-bis del presente regolamento.

2. Nell'ipotesi di variazione di messaggio pubblicitario e contestuale variazione di dimensioni del pannello, l'interessato dovrà presentare apposita istanza in bollo corredata dalla prova dell'eseguito pagamento delle spese di istruttoria, nuovo bozzetto, e da copia della sezione trasversale di cui alla lettera f) del comma 1 dell'art.7-bis del presente regolamento.

Articolo 14

Subentro nelle concessioni e autorizzazioni

1. L'autorizzazione e la concessione di occupazione di suolo pubblico hanno carattere personale, sono valide solo per il soggetto autorizzato/concessionario a cui sono state rilasciate e non possono essere cedute, trasferite, volturate a terzi.

2. Nell'ipotesi in cui il titolare della concessione trasferisca la gestione o la proprietà del sito per il quale la concessione è stata rilasciata, il subentrante è obbligato ad attivare non oltre 30 giorni lavorativi dal trasferimento, il procedimento per il subentro nella concessione, proponendo all'amministrazione apposita domanda di subentro, indicando oltre agli estremi propri, quelli della precedente concessione rilasciata per l'attività rilevata, in mancanza l'occupazione sarà considerata, per il subentrante senza titolo, abusiva.

3. Il procedimento di subentro si sostanzia, per il subentrante negli adempimenti di cui alla sotto specificata lettera "a", per il subentrato negli adempimenti di cui alla sotto specificata lettera "b":

a) comunicare alla Città Metropolitana di Palermo, con lettera raccomandata a.r., o P.E.C. le generalità complete del subentrante nell'occupazione (persona fisica: nome, cognome, residenza, codice fiscale; persona giuridica: nome, sede, codice fiscale/partita IVA, pec). In mancanza della comunicazione, il soggetto autorizzato/concessionario continua ad essere obbligato al pagamento del canone di occupazione suolo pubblico senza alcun diritto di rimborso, salvo che non si sia verificato il subentro di fatto.

b) ad informare il subentrante della esistenza della concessione e del suo obbligo a presentare alla Città Metropolitana di Palermo o all'Ufficio comunale nei casi previsti, nuova domanda di concessione.

3. Nel caso di trasferimento della gestione o della proprietà di un'azienda o di ramo aziendale per le attività di commercio su aree pubbliche alle quali è stata concessa l'occupazione del suolo pubblico sarà emessa nuova concessione/autorizzazione di occupazione del suolo pubblico, solo se risultano saldati i canoni dovuti in riferimento alla precedente concessione.

4. Se il concessionario è una persona fisica, in caso di suo decesso, l'erede subentrante, se ha interesse al mantenimento dell'occupazione, deve inoltrare istanza di subentro entro 30 giorni dal decesso. In difetto la concessione è



considerata estinta e l'eventuale occupazione di un soggetto diverso dal concessionario defunto è considerata occupazione abusiva.

5. Nel caso di cui al comma 4 del presente articolo, così come nel caso di costituzione di condominio o di semplice modifica di denominazione o ragione sociale della Società, il subentro avrà luogo in forma semplificata con apposita istanza in bollo da parte dell'interessato e conseguente trasmissione di provvedimento di presa d'atto di mutamento del soggetto titolare della concessione.

6. Salvo l'avvenuta affrancazione del Canone, in caso di cessione dell'immobile con passi carrabili, il nuovo possessore è tenuto al subentro secondo le prescrizioni del co.2 del presente articolo.

Articolo 15

Rinnovo e disdetta delle concessioni e autorizzazioni

1. Le autorizzazioni e le concessioni possono essere rinnovate salvo i casi in cui siano mutate le condizioni rispetto alla data del rilascio. Per le occupazioni temporanee è ammessa la richiesta di proroga dell'occupante debitamente motivata.

2. Almeno 60 giorni prima della scadenza di una concessione d'occupazione permanente e di 2 gg. dalla scadenza dell'occupazione temporanea, il titolare può richiederne il rinnovo, inoltrando apposita domanda in bollo all'Ente proprietario, corredata dalla prova dell'eseguito pagamento della somma relativa alle spese di istruttoria indicante i motivi della richiesta con contestuale dichiarazione della permanenza delle condizioni iniziali.

3. Alla domanda dovrà essere allegata una copia della concessione o autorizzazione da rinnovare e la restante documentazione potrà essere omessa se non sono intervenute variazioni. In caso contrario l'interessato dovrà produrre tutti gli elaborati grafici di cui all'art. 7. Alla domanda dovrà essere inoltre allegata una marca da bollo per il rilascio della nuova concessione o autorizzazione.

4. Per i mezzi pubblicitari si applicano le disposizioni di cui all'art.7-bis.

5. Qualora si renda necessario prolungare l'occupazione oltre i termini stabiliti, il titolare dell'autorizzazione e quindi per l'occupazione temporanea ha l'obbligo di presentare domanda di proroga almeno 2 giorni lavorativi prima della scadenza nei modi di cui all'articolo 7 del presente regolamento.

6. Non possono essere rinnovati i titoli autorizzatori se non sono state versate interamente le somme dovute, ivi comprese le eventuali somme a qualsiasi titolo dovute, per l'occupazione precedente.

7. Il soggetto titolare di concessione e/o autorizzazione ha facoltà di presentare con le stesse modalità previste per la domanda di occupazione, disdetta anticipata, previo ripristino dello stato dei luoghi, rispetto alla scadenza ordinaria. Sia per le occupazioni permanenti che per quelle temporanee il Canone annuo per le permanenti ed il canone relativo all'occupazione temporanea non danno diritto al concessionario ad ottenere, la riduzione percentuale commisurata per il periodo residuo dalla data della ricezione della disdetta rispetto alla scadenza ordinaria.

Articolo 16


revoca, decadenza ed estinzione della concessione e dell'autorizzazione

1. La Città Metropolitana di Palermo può revocare o modificare in qualsiasi momento, il provvedimento di concessione e/o di autorizzazione, qualora sopravvengano motivi di pubblico interesse che rendano non più possibile l'occupazione, o la rendano possibile a condizioni diverse, con comunicazione scritta e motivata da inviare al destinatario a mezzo pec o con qualunque altra forma che ne garantisca la conoscenza e di norma con almeno 5 giorni di preavviso.
2. Nell'atto di revoca vengono indicati i termini e le modalità per il ripristino dello stato dei luoghi. La revoca non dà diritto al pagamento di alcuna indennità, salvo la restituzione del Canone precedentemente corrisposto per il solo periodo di mancata occupazione da effettuarsi contestualmente all'emissione dell'atto di revoca. E' facoltà della Città Metropolitana di Palermo di provvedere alla restituzione anche tramite compensazione.

3. Il concessionario e/o il titolare dell'autorizzazione decade dalla concessione o dall'autorizzazione, nei seguenti casi:

a) per le concessioni aventi ad oggetto scavi/ponteggi/automezzi qualora non vengono osservate le prescrizioni tecniche impartite. Detta decadenza comporta il ripristino del suolo, che dovrà essere reso altresì libero immediatamente da persone e cose. La decadenza comporta l'immediato incameramento della cauzione, salvo il maggior danno, oltre alla qualifica dell'occupazione come abusiva.

b) violazione delle disposizioni concernenti l'utilizzazione del suolo o dello spazio pubblico concesso o il suo esercizio (uso improprio) in contrasto con le norme vigenti.



c) violazione degli obblighi previsti dall'atto di concessione (manutenzione, particolari prescrizioni ecc.);

d) mancato o parziale versamento del canone alle scadenze previste.

e) *per la mancata occupazione del suolo pubblico, avuto in concessione, entro mesi sei dalla data di rilascio dell'autorizzazione.*

4. Nei casi previsti dal co.3 e co.4 del presente articolo la decadenza non comporta la restituzione del canone versato, né esonera dal pagamento di quello dovuto in conseguenza del periodo di occupazione originariamente concesso o autorizzato.

5. *Nei casi di decadenza di cui al comma 3, il responsabile del procedimento invia al Responsabile del Settore competente una relazione particolareggiata corredata dei documenti necessari, in cui indicherà i fatti a carico del concessionario allegando le copie dei verbali di accertamento delle violazioni o comunque con riferimento alla fattispecie del mancato pagamento del canone la comunicazione del mancato adempimento a cura dell'Ufficio o del concessionario che gestisce l'entrata. Il Responsabile dell'ufficio competente verificata la sussistenza delle condizioni per emettere il provvedimento di decadenza, comunica le contestazioni al concessionario, riconoscendogli un termine non minore di dieci e non superiore a venti giorni per presentare idonee giustificazioni. Scaduto il termine senza che il concessionario abbia risposto, il Responsabile dell'ufficio competente ordina al concessionario l'adeguamento in termine perentorio.*

Il mancato adeguamento all'ordine nel termine prescritto determina automaticamente la decadenza dalla concessione dell'occupazione di suolo pubblico. La dichiarazione di decadenza deve essere notificata all'interessato con l'indicazione dell'Autorità competente al ricorso e del termine di relativa presentazione. Al soggetto dichiarato decaduto non possono essere rilasciate nuove concessioni per la durata della concessione originaria decaduta, salvo che non abbia già provveduto al pagamento di tutte le somme, oneri e spese relative all'occupazione decaduta.

7. Ai sensi delle prescrizioni di cui all'art. 822 della L. n.160/2019, gli enti procedono alla rimozione delle occupazioni e dei mezzi pubblicitari privi della prescritta concessione/autorizzazione o effettuati in difformità delle stesse o per i quali non sia stato eseguito il pagamento del relativo canone, nonché all'immediata copertura della pubblicità in tal modo effettuata, previa redazione di processo verbale di constatazione redatto da competente pubblico ufficiale, con oneri derivanti dalla

rimozione a carico dei soggetti che hanno effettuato le occupazioni o l'esposizione pubblicitaria o per conto dei quali la pubblicità è stata effettuata.

8. Sono cause di estinzione della concessione:

a) la morte, o sopravvenuta incapacità, della persona fisica oppure l'estinzione della persona giuridica, salvo i casi in cui è ammesso il subentro;

b) la sentenza dichiarativa di fallimento e la liquidazione coatta amministrativa, salvo autorizzazione all'esercizio provvisorio dell'attività e la richiesta del curatore o liquidatore, entro novanta giorni dal provvedimento, di proseguire la concessione in atto.

c) il trasferimento a terzi dell'immobile per il quale è stata rilasciata concessione per accesso o passo carrabile, salvo intervenuto affrancamento.

Articolo 16 bis

Rimozione di urgenza

1. Si procede alla rimozione d'urgenza nel caso in cui l'installazione di mezzi pubblicitari e segnaletica, effettuata senza la preventiva autorizzazione dell'ente competente e come tale abusiva, sia realizzata su suolo demaniale ovvero rientrante nel patrimonio della Città Metropolitana di Palermo, o nel caso in cui la loro ubicazione lungo le strade e le fasce di pertinenza costituisca pericolo per la circolazione.

2. Dell'avvenuta rimozione viene data comunicazione all'interessato a mezzo pec o raccomandata a/r con indicazione della procedura da seguire per il versamento delle spese di deposito e conseguente ritiro dell'impianto pubblicitario. Il mancato ritiro dell'impianto pubblicitario presso il luogo di deposito comporta il pagamento delle spese di deposito per 60 giorni quale termine massimo di custodia.

3. In caso di collocazione di mezzi pubblicitari e segnaletica, privi di autorizzazione e che non richiedono un provvedimento di urgenza, il competente settore diffida l'autore della violazione e il proprietario o possessore del suolo privato a rimuovere il mezzo pubblicitario a loro spese entro e non oltre dieci giorni dalla comunicazione dell'atto. Decorso suddetto termine, la Città Metropolitana di Palermo provvede ad effettuare la rimozione del mezzo pubblicitario ed alla sua custodia ponendo i relativi oneri a carico dell'autore della violazione e, in via tra loro solidale, del proprietario o possessore del suolo.



4. La cessazione della pubblicità, la decadenza o la revoca dell'autorizzazione comportano la rimozione integrale dell'impianto entro il termine stabilito nel provvedimento di revoca o di decadenza nonché il ripristino delle condizioni preesistenti a cura e spese del soggetto titolare. Per le insegne di esercizio, la rimozione deve comunque essere effettuata entro 30 giorni dalla data di cessazione. Della rimozione integrale dell'impianto e del ripristino delle condizioni preesistenti risponde il proprietario o l'amministratore dello stabile in caso di irreperibilità del titolare dell'autorizzazione o, comunque, del soggetto interessato.

TITOLO TERZO

ESECUZIONE DEI LAVORI, MANUTENZIONE OPERE E ATTI VIETATI

Articolo 17

Esecuzione dei lavori e manutenzione

1. Durante l'esecuzione dei lavori, il personale incaricato del Servizio preposto alla gestione patrimoniale e del Servizio preposto alla viabilità della Città Metropolitana di Palermo ha libero accesso al cantiere, sia per controllare che vengano osservate tutte le condizioni della concessione, sia per fornire disposizioni e prescrizioni all'atto dell'esecuzione dei lavori.
2. Il cantiere dovrà essere dotato di un adeguato segnalamento nel rispetto delle prescrizioni di cui all'art. 31 del Regolamento attuativo Codice della Strada nonché del decreto del Ministero delle Infrastrutture e dei Trasporti del 10 luglio 2002 *"Disciplinare tecnico relativo agli schemi segnaletici, differenziato per categoria di strada, da adottare per il segnalamento temporaneo"*.
3. Le opere da eseguirsi non devono recare danno al piano viabile e sue pertinenze, né aggravio all'Ente proprietario al fine della manutenzione stradale ordinaria e straordinaria.
4. La manutenzione delle opere eseguite, del corpo stradale e sue pertinenze è sempre a carico dell'utente per l'intera durata della concessione o autorizzazione e sarà cura del responsabile di zona del servizio strade, congiuntamente al Capo cantoniere, verificare che vi provveda correttamente.
5. L'esecuzione delle opere o dei lavori oggetto della concessione od autorizzazione deve avvenire nel pieno rispetto delle norme fissate nel provvedimento di concessione o di autorizzazione.
6. L'inosservanza delle prescrizioni contenute nell'autorizzazione o concessione o l'insufficiente manutenzione delle opere, comporta la revoca della stessa, oltre alla sanzione amministrativa e a quella accessoria del ripristino dei luoghi secondo le norme del Capo I, Sezione II del Titolo VI del Codice della strada e la considerazione dell'occupazione come abusiva ai fini del presente regolamento. L'Ente proprietario è comunque sollevato da ogni responsabilità civile e penale per danni che dovessero derivarne ai terzi durante l'esecuzione dei lavori e per mancata osservanza delle prescrizioni impartite al fine della manutenzione.
- 6-bis.** In tutti i casi è richiesta l'esecuzione a regola d'arte dei lavori e dei ripristini con l'osservanza delle prescrizioni di legge e regolamentari.



7. Il personale incaricato del Servizio preposto alla viabilità può, in qualsiasi momento, prescrivere al soggetto autorizzato/concessionario ulteriori interventi al fine di evitare pericoli per la circolazione o danni al corpo stradale e sue pertinenze.

8. In caso di inadempimento, i lavori saranno eseguiti d'ufficio e le spese occorrenti verranno addebitate al soggetto autorizzato/concessionario.

Articolo 18

inizio e fine lavori

1. Una copia del disciplinare tecnico con parere favorevole, é destinata al concessionario che dovrà eseguire i lavori, nel rispetto delle prescrizioni contenute nello stesso;
2. al termine dei lavori, il titolare dell'autorizzazione dovrà trasmettere, a mezzo PEC, **perizia asseverata**, debitamente sottoscritta dal tecnico abilitato, che attesti la regolare esecuzione dei lavori e la conformità degli stessi alle prescrizioni della concessione, corredata, per i soli accessi, da documentazione fotografica.
3. In caso di accessi già esistenti, la perizia asseverata dovrà attestare la regolare esecuzione dei lavori e la conformità degli stessi alle norme vigenti in materia di edilizia, urbanistica e nuovo codice della strada.
4. Successivamente gli Uffici Tecnici accertano con apposito sopralluogo, "**a campione**" (con copertura del 20%), l'effettiva conclusione dei lavori e la regolarità degli stessi.

Articolo 19

Diramazioni ed accessi – Disposizioni generali

1. Si definiscono:

a) "**accessi**", le immissioni da un'area o da un edificio privato alla strada di uso pubblico;

b) "**diramazioni**", le immissioni di una strada privata su una strada ad uso pubblico.

Agli effetti del presente Regolamento si definiscono:

- **Accessi pedonali**: gli accessi adibiti al solo uso di pedoni con apertura non superiore a mt. 1,50 che palesemente non consentono l'utilizzo per immissione di veicoli;

- **Accessi carrabili**: gli accessi di qualsiasi dimensione adibiti al transito di veicoli, indipendentemente dalla natura di questi ultimi;

- **Accessi a distributori di carburante**: gli accessi utilizzati per accedere agli impianti di distribuzione di carburante e servizi connessi;

- **Accessi agricoli**: gli accessi che conducono ad un fondo agricolo.

La realizzazione di nuove intersezioni stradali ad uso pubblico o la loro modifica anche con soluzioni a rotatoria non sono oggetto del presente Regolamento, del quale esulano altresì le modifiche o variazioni delle immissioni di strade vicinali di uso pubblico ed innesti di aree private ad uso pubblico, nonché le immissioni di strade di lottizzazione che sono da considerarsi, come da specifiche convenzioni comunali, viabilità pubblica.

2. Gli accessi e le diramazioni si distinguono in accessi e diramazioni a raso ed a livelli sfalsati. Per gli accessi e le diramazioni a raso ed a livelli sfalsati valgono le corrispondenti definizioni di intersezione di cui all'articolo 3 del Codice della Strada.

3. L'impiego di soluzioni a rotatoria per la realizzazione di accessi e diramazioni è escluso.

4. I nuovi accessi e la modifica di quelli esistenti dovranno essere progettati nel rispetto delle norme tecniche previste dal Decreto del Ministero delle Infrastrutture e dei Trasporti del 19/4/2006 "Norme funzionali e geometriche per la costruzione delle intersezioni stradali" riguardanti la progettazione delle intersezioni stradali (D.M. 19 aprile 2006).

5. Gli accessi devono essere localizzati dove l'orografia dei luoghi e l'andamento della strada consentono la più ampia visibilità della zona di svincolo e possibilmente nei tratti di strada in rettilineo e realizzati in modo da consentire un'agevole e sicura manovra di immissione o di uscita dalla sede stradale, senza che tale manovra comporti la sosta del veicolo sulla carreggiata.

6. L'Ente proprietario della strada può negare l'autorizzazione per nuovi accessi e diramazioni o per la trasformazione di quelli esistenti o per la variazione d'uso degli stessi quando ritenga che da essi possa derivare pregiudizio alla sicurezza e fluidità della circolazione e particolarmente quando trattasi di accessi o diramazioni esistenti o da istituire in corrispondenza di tratti di strada in curva o a forte pendenza, nonché ogni qualvolta non sia possibile rispettare le norme fissate ai fini della visibilità per le intersezioni di cui agli articoli 16 e 18 del Codice della Strada.

7. L'Ente medesimo può negare l'autorizzazione di accessi in zone orograficamente difficili che non garantiscono sufficienti condizioni di sicurezza ed ogni qualvolta non sia possibile rispettare le norme fissate ai fini della visibilità per le intersezioni.

8. La tipologia base dell'accesso è quella riportata nel successivo art. 48. Prescrizioni tecniche aggiuntive e ulteriori limitazioni potranno essere imposte in sede di rilascio della concessione od autorizzazione qualora l'orografia dei luoghi, l'andamento planimetrico della strada o le caratteristiche del traffico che la interessano, lo rendano necessario od opportuno per la tutela della sicurezza e della fluidità della circolazione.

9. Gli accessi e le diramazioni devono essere costruiti con materiali di adeguate caratteristiche e sempre mantenuti in modo da evitare apporto di materie di qualsiasi natura e lo scolo delle acque sulla sede stradale. A tal fine devono essere



realizzate tutte le opere idrauliche ritenute necessarie dallo specifico studio idraulico allegato alla domanda di concessione/autorizzazione.

10. Devono essere pavimentati con conglomerato bituminoso o altro materiale avente caratteristiche fisiche/meccaniche simili (escludendo quindi macadam o breccia sciolta), per una lunghezza non inferiore a 10 metri, e comunque almeno fino al cancello dell'accesso, a partire dal margine della carreggiata della strada da cui si diramano. Se trattasi di accesso agricolo che si immette direttamente nel campo lavorato, tale misura potrà essere ridotta in funzione della tipologia di uso del suolo. Qualora la strada sia in macadam (bianca) di norma la bitumatura dell'imbocco dovrà essere realizzata contestualmente alla bitumatura della strada ad oneri e spese del concessionario.

11. In ogni caso ogni accesso carrabile deve essere realizzato per il primo tratto di 5,00 metri in piano o con pendenza longitudinale massima del 5%.

12. Per lo smaltimento delle acque piovane negli accessi a livello dovrà essere costruita una zanella a doppio petto di cm.120 in calcestruzzo di cemento classe 300, esterna alla banchina stradale e sottostante tombino tubolare, di adeguato diametro, nel caso in cui l'accesso interrompa lo scolo delle acque nella cunetta (c.d. "fossetta") stradale. Negli accessi in salita dovrà essere, inoltre, realizzata una cunetta scatolare in calcestruzzo di cemento con sovrastante griglia in ferro, di adeguate dimensioni, posta ad una distanza di mt.2 dal limite della carreggiata per la raccolta e lo scarico nei fossetti laterali delle acque provenienti dall'accesso stesso. La falda di accesso, compresa la griglia ed il suddetto limite di carreggiata, dovrà avere una pendenza verso l'interno dell'accesso del 2%.

13. L'eventuale cancello a protezione della proprietà laterale dovrà aprirsi solo verso l'interno e dovrà essere arretrato almeno ad una distanza di mt. 5,00 dalla carreggiata stradale allo scopo di consentire la sosta di un veicolo in attesa di ingresso fuori della carreggiata stradale. Nel caso in cui l'accesso sia utilizzato anche saltuariamente da veicoli con massa a pieno carico superiore a 7,5 tonnellate, il cancello deve essere arretrato di almeno mt. 12,00 dalla carreggiata stradale.

14. Al fine di facilitare le manovre di entrata e di uscita è prescritta la costruzione di raccordi circolari "stondature" tra i margini della carreggiata dell'accesso e il margine della carreggiata stradale con svassi di forma circolare o retta di cui la Città Metropolitana di Palermo stabilirà le dimensioni in funzione delle circostanze che di volta in volta saranno valutate; di regola è stabilito un raggio di curvatura minimo di ml. 3,00.

15. Nel solo caso di cunetta (c.d. "fossetta") stradale intubata, alle due estremità dell'accesso – testate - dovranno essere realizzati dei cordoli in calcestruzzo o materiale simile per la protezione da eventuale caduta accidentale di un veicolo;

16. Per gli accessi agricoli verrà consentito, di norma, un solo accesso che dovrà servire tutte le particelle contigue e della stessa proprietà confinanti con la strada.

17. Gli accessi sono realizzati e mantenuti sia per la zona insistente sulla strada sia per la parte ricadente sulla proprietà privata, a cura e spese dei titolari dell'autorizzazione, i quali sono tenuti a rispettare le prescrizioni e le modalità fissate dall'Ente proprietario della strada e ad operare sotto la sorveglianza dello stesso.

18. E' consentita la realizzazione di accessi provvisori per interventi temporanei, quali l'apertura di cantieri edili o simili, su presentazione di apposita richiesta e per una durata massima di anni uno. In tali casi deve essere disposta idonea segnalazione di pericolo ed, eventualmente, quella di divieto. L'accesso provvisorio o da cantiere deve essere segnalato tramite apposita segnaletica di pericolo (Figura II 35 art. 103) con pannello integrativo (Modello II 6/g art. 83) "Uscita mezzi". Ai lati dell'apertura a m. 5 dal ciglio bitumato dovrà essere posto il cartello di divieto di accesso diametro cm. 60-90 (Figura II 46 art. 116) con pannello integrativo "eccetto i mezzi non autorizzati" (Modello II 6/g art. 83) .

19. Nuovi accessi e nuove diramazioni, debbono avere una larghezza minima di mt. 3,00 ed una larghezza massima di mt.10,00 comprensiva di svassi di raccordo al margine della strada di cui al comma 10.

Nel caso di transito sistematico e frequente di veicoli pesanti (autocarri, autotreni, etc.), si debbono adottare una larghezza dell'accesso di mt. 6,00 - 10,00 ed innesti sulla carreggiata con raccordo circolare di raggio pari a 6,00 metri. Qualora l'accesso sia unico, si deve prevedere un'area interna di forma ed ampiezza tali da permettere, oltre allo stazionamento, anche l'eventuale inversione di marcia dei veicoli, al fine di evitare manovre di retromarcia sulla strada; in alternativa, è possibile separare l'ingresso e l'uscita con percorso interno a senso unico.

20. Fatto salvo quanto previsto in materia dal Codice della Strada e dal relativo Regolamento di attuazione, nel caso di costruzioni di nuove varianti o di allargamento della sede stradale delle Provinciali, qualora l'opera comporti la demolizione di accessi carrai autorizzati o comunque esistenti, occludendo in tal modo le proprietà private laterali, la Città Metropolitana di Palermo può costruire nuovi accessi, nel rispetto delle distanze previste dal Codice della Strada, anche prevedendo l'eventuale inserimento di strade di servizio per il collegamento di più accessi privati sulla strada provinciale.

21. In corrispondenza di nuovi od esistenti tronchi stradali di "scorrimento", realizzati per bypassare centri abitati anche come itinerario prevalente per i mezzi pesanti, al fine di ridurre le situazioni di potenziale pericolo e la salvaguardia della circolazione stradale, non sarà di norma concessa l'apertura di nuovi accessi privati.

22.E' in ogni caso vietata l'apertura di accessi o diramazioni lungo le rampe di intersezioni sia a raso che a livelli sfalsati, nonché lungo le corsie di accelerazione e di decelerazione e le canalizzazioni.



23. Non è consentita l'apertura di accessi aventi dimensioni maggiori di quelle indicate al comma 15. E' vietata inoltre la realizzazione, a lato della strada, di piazzali aperti privi di accessi definiti.

24. A tutela e salvaguardia della circolazione stradale, al fine di ridurre le situazioni di potenziale pericolo, attraverso anche il contenimento del numero di accessi alle strade provinciali, non sarà concessa l'apertura di nuovi accessi a fondi che usufruiscono della possibilità di accedere alla viabilità ordinaria a carattere comunale o vicinale ad uso pubblico.

Articolo 19-bis **Accessi strade extraurbane**

1. Nelle strade extraurbane secondarie – categoria "C" - sono consentiti accessi privati nel rispetto delle prescrizioni di cui al presente paragrafo. Gli accessi devono essere coordinati e possibilmente accoppiati per la costituzione di un unico innesto.

2. Gli accessi privati alle strade locali extraurbane – categoria "F" - possono essere diretti.

3. Nei tratti di strada extraurbana secondaria - categoria "C" - sono consentiti nuovi accessi privati ubicati a distanza non inferiore, di norma, a metri trecento tra loro, misurata tra gli assi degli innesti consecutivi (accessi o intersezioni) per ogni senso di marcia. Tale misura potrà essere derogata, fino ad un minimo di 100 metri, qualora, in relazione alla situazione morfologica, risulti particolarmente gravosa la realizzazione di strade parallele.

4. Nel caso di frazionamento di area laterale alla strada, o nel caso di altra proprietà comunque costituita, l'apertura o regolarizzazione di un accesso può essere consentito, nel rispetto del comma precedente, preferibilmente attraverso la costituzione di un unico fronte di immissione sulla strada provinciale anche con unione ad altro accesso preesistente, purché già autorizzato.

5. Ferma restando le limitazioni poste dal Codice della Strada e dal presente Regolamento, non è consentito aprire nuovi accessi nei seguenti casi:

a) ove non sia possibile, per le particolari caratteristiche dei luoghi o della geometria della strada, assicurare, in ambedue i sensi di marcia, una distanza di visibilità minima uguale al triangolo di visibilità, sì come previsto dal Decreto 19.04.2006 "Caratteristiche geometriche degli elementi dell'intersezione";

b) nei tratti dei raccordi verticali (dossi) e per una distanza minima di 150 metri dal vertice: tale misura è ridotta a 100 metri per le strade extraurbane e locali.

6. Per le strade extraurbane locali – categoria "F" - le distanze minime di cui al comma 3, sono ridotte a metri trenta (30 mt) nel solo caso di distanza tra accesso

ed intersezione, fermo restando la verifica del triangolo di visibilità sopra determinato. Nei tratti rettilinei di lunghezza inferiore a m. 100 prima e dopo i punti di tangenza dell'arco della curva, possono essere aperti nuovi accessi a condizione che l'ingresso e l'uscita dei veicoli vengano effettuati solo con la manovra di svolta a destra. In alternativa, è possibile separare l'ingresso e l'uscita con percorso interno a senso unico.

7. Nei casi di cui al comma 6 per l'apertura di nuovi accessi dovrà essere data preferenza alla costituzione di un unico innesto, anche in accoppiamento con altri accessi autorizzati.

8. Il punto di osservazione convenzionale per le verifiche di visibilità viene posto altimetricamente ad una quota di mt. 1,00 al di sopra del piano viabile.

9. I nuovi accessi o diramazioni debbono collegarsi alla strada extraurbana secondaria con confluenza a "T" e dimensionati secondo i criteri stabiliti per la progettazione delle intersezioni stradali come da Decreto 19.04.2006 del Ministero Infrastrutture e dei Trasporti (G.U. n. 170 del 24/07/2006).

Articolo 19-ter **Accessi strade urbane**

1. Gli accessi alle strade locali urbane possono essere diretti. In ambito urbano, l'accesso diretto ad un'area o ad un edificio idoneo allo stazionamento di uno o più veicoli è denominato "passo carrabile".

2. I passi carrabili devono avere un'ubicazione ed una configurazione plano-altimetrica tali da:

a) non arrecare pericolo od intralcio alla circolazione veicolare e pedonale;

b) agevolare le manovre dei veicoli in ingresso o in uscita dal passo carrabile.

3. Gli accessi alle strade locali urbane (passi carrabili) devono essere ubicati a distanza non inferiore a 12 m dalle intersezioni - sia che l'intersezione sia posta sul medesimo lato del passo carrabile che sul lato opposto - misurati dall'intersezione dei cigli stradali fino al punto del passo carrabile più prossimo all'intersezione. In ogni caso, deve essere visibile da una distanza pari allo spazio di frenata risultante dalla velocità massima consentita nella strada medesima.

4. la Città Metropolitana di Palermo ha la facoltà di autorizzare distanze inferiori a quelle fissate ai commi 2 e 3, per i passi carrabili già esistenti all'entrata in vigore del C.d.S. 285/92, nel caso in cui sia tecnicamente impossibile procedere all'adeguamento degli stessi.



5. In corrispondenza del passo carrabile, i bordi del marciapiede devono essere raccordati con adeguata curva o svaso: la continuità del piano del marciapiede in corrispondenza del passo carrabile deve essere preferibilmente mantenuta.

6. Al fine di salvaguardare la sicurezza e la fluidità della circolazione stradale, nonché di ridurre le situazioni di potenziale pericolo anche attraverso il contenimento del numero di accessi lungo le strade provinciali, non sarà concessa l'apertura di nuovi accessi a fondi che già ne usufruiscano: dal frazionamento delle proprietà fondiarie non sorge alcun diritto in ordine alla apertura di nuovi innesti sulla viabilità pubblica.

Articolo 20

Accessi ai distributori di carburanti liquidi e gassosi

1. E' vietata l'istituzione di accessi relativi a distributori di carburanti liquidi e gassosi:

a) in corrispondenza di incroci, biforcazioni o diramazioni a distanza inferiore a mt. 95 a partire dal punto di incontro degli allineamenti dei bordi interni delle carreggiate costituenti bivio. Nel caso in cui gli allineamenti medesimi fossero raccordati da una curva, la suddetta distanza, non inferiore a mt. 95, deve partire dal punto di tangenza della curva stessa;

b) lungo tratti di strada in curva, come definita dall'art. 3, comma 1, lettera 20), e comunque con raggio di curvatura inferiore a mt. 300. Si può derogare a tale divieto qualora si tratti di unico impianto nel territorio di un comune montano;

c) in corrispondenza di tratti di strada con pendenza superiore al 5%;

d) a distanza inferiore a m.95 sia dai dossi, sia dai punti di tangenza delle curve stradali;

e) lungo strade Provinciali costituenti bivio con le statali a distanza inferiore a mt.95 dal bivio stesso, misurata con i criteri di cui al punto a) restando ferme le distanze stabilite per le strade costituenti itinerario internazionale nei vigenti accordi internazionali;

f) in corrispondenza dei passaggi a livello con o senza barriera, ai fini della sicurezza ed ai fini dell'avvistamento della prescritta segnaletica ad una distanza minima di mt. 200 misurati fra la rotaia più vicina e l'estremo più prossimo dell'impianto;

g) lungo le sole strade di Cat. "F" a distanza inferiore a mt.100 da accessi di rilevante importanza, considerando entrambe le direttrici di marcia. A base della valutazione dell'importanza dell'accesso si deve tenere conto della destinazione dello stesso (alberghi, motels, ristoranti, bar provvisti di piazzale di sosta, parcheggi pubblici, centri commerciali, ecc.) nonché dei relativi flussi di traffico.

2. Gli accessi delle stazioni di rifornimento con distributore di gasolio e delle stazioni di servizio, devono essere in numero di due con la lunghezza di m. 15 ciascuno, intervallati da uno spartitraffico della lunghezza fissa, misura lungo il fronte stradale, di m. 30, con un fronte stradale pari a m. 60, salvo quanto previsto dal successivo comma 6.

3. All'interno dei centri abitati, ai sensi dell'art. 61, comma 3, del D.P.R. 495/92, sono applicabili le deroghe comunali di cui all'art. 46, comma 6 dello stesso decreto.

4. Gli accessi delle stazioni di rifornimento senza distributore di gasolio devono essere in numero di due con la lunghezza variabile da mt. 7,50 a mt. 10 ciascuno, intervallati da uno spartitraffico della lunghezza fissa, misura lungo il fronte stradale, di mt. 10.

5. Nei tratti di strada ricadenti all'interno dei territori in ambito montano o collinare, ove per ragioni geografiche non sia possibile un fronte di m. 60, è ammessa la realizzazione di impianti distributori carburanti con lunghezza fronte di cui al comma 4, fatte salve le condizioni di visibilità degli accessi. In tal caso devono essere installati i segnali di cui alla Circolare Ministero LL.PP. n. 3989 del 6.12.1986, per l'erogazione del prodotto "gasolio" alle sole autovetture.

6. Nel caso che l'area di servizio sia ubicata lungo una strada classificata come extraurbana secondaria – categoria C -, ed in corrispondenza dei tronchi stradali di "scorrimento" realizzati per bypassare centri abitati anche come itinerario prevalente per i mezzi pesanti, gli accessi all'area sono collegati a idonee corsie di accelerazione e decelerazione, a seconda delle necessità dovuta al volume del traffico veicolare valutata dal Servizio preposto alla gestione patrimoniale. Nei tratti stradali in cui sia vietata la manovra di svolta a sinistra, l'accesso in uscita dall'impianto dovrà essere realizzato con un'inclinazione di 30° rispetto all'asse stradale come da schema di cui alla Circolare ANAS n. 6/2008 prot. 47687-P del 02.04.2008.

7. Per lo spartitraffico è indicata una larghezza non inferiore a mt. 0,50 e non eccedente i mt. 1,50, delimitato da cordolo rialzato la cui altezza misurata a partire dal piano della banchina stradale, dovrà essere compresa tra 20 e 30 cm.

8. Il ciglio verso strada dello spartitraffico deve essere ubicato di norma a non oltre mt. 2,50 dal ciglio bitumato della strada e comunque sempre in allineamento alla segnaletica marginale: su tale spartitraffico non possono essere impiantati segnali di qualsiasi genere, piantagioni od altro eccedenti l'altezza di mt. 0,70 misurata sul piano della banchina stradale.



9. I distributori e relativi serbatoi interrati devono essere sempre ubicati ad una distanza minima di m. 3,00 dal confine stradale.

10. E' consentita l'installazione di adeguata pensilina, a copertura dell'isola destinata agli erogatori di carburante, purché i sostegni della medesima siano impiantati a non meno di m. 10,00 dal confine di proprietà stradale e l'aggetto della pensilina stessa non superi in proiezione orizzontale il ciglio dell'aiuola spartitraffico.

11. Ove sia strettamente necessario per la sicurezza della viabilità è consentito l'abbattimento degli alberi facenti parte dell'alberatura stradale, salvi gli eventuali vincoli e previo ottenimento di tutte le prescritte autorizzazioni.

12. L'autorizzazione provinciale alla realizzazione dell'accesso è subordinata a quella di competenza comunale o di altri Enti all'esercizio dell'impianto.

12-bis. La domanda, oltre a quanto previsto nel precedente art. 7, dovrà essere altresì corredata dai seguenti documenti:

a) planimetria scala 1/500 con la posizione dell'impianto rispetto agli incroci, biforcazioni, curve;

b) planimetria scala 1/200 comprendente tutti i particolari costruttivi dell'impianto, compreso il fronte di accesso e di spartitraffico, l'ubicazione e superficie del chiosco e dei vari servizi, l'ubicazione delle colonnette, dei serbatoi e loro capacità da cui risulti, altresì, in linea tratteggiata, il confine della proprietà stradale, in modo da poter individuare la parte di area pubblica occupata dall'impianto e dagli eventuali sbancamenti di visuale;

c) sezione tipo comprendente la sagoma stradale e l'impianto stesso con i particolari costruttivi delle opere occorrenti per lo scolo delle acque e la distanza dal confine stradale dei serbatoi ed impianti interrati nel rispetto degli artt. 16 e 17 del Codice della Strada;

d) bozzetto in scala e colori degli eventuali cartelli pubblicitari in dotazione all'impianto (per i cartelli pubblicitari dovrà essere presentata istanza ai sensi del titolo 4 del presente Regolamento), con le modalità di cui al precedente art. 7-bis e alle condizioni di cui al successivo art.39.

13. La pavimentazione dei piazzali a servizio degli impianti deve essere per qualità, tipologia e portanza non inferiore a quella del piano viabile della strada prospiciente. Lo stesso dicasi per la pavimentazione degli accessi che deve essere inoltre attestata, senza soluzione di continuità, alla carreggiata stradale.

14. Per gli impianti distributori di carburanti liquidi e gassosi che ricadano lungo un tratto di strada in zona in cui la conformazione del terreno, lungo i lati del tratto medesimo, sia tale da menomare, anche parzialmente, la visibilità, si prescrive che, in corrispondenza degli accessi deve essere garantita, anche mediante opportuni sbancamenti, una visibilità minima corrispondente ad un triangolo rettangolo con cateti di m. 95 e di m. 3 misurati rispettivamente lungo il bordo bitumato della

carreggiata e lungo la normale a questo in corrispondenza dell'estremo dell'accesso più sfavorevole.

15. Il triangolo di cui al precedente comma è ridotto a m. 15x3 nel caso in cui gli impianti ricadano entro traverse interne ai centri abitati regolarmente delimitati tenuto conto delle particolari situazioni locali di traffico derivanti dalla ubicazione degli impianti, evitando il determinarsi di situazioni di pericolo e di intralcio per la fluidità del traffico urbano.

16. Nel caso in cui in luogo delle banchine stradali esistano marciapiedi rialzati, anche la zona corrispondente antistante lo spartitraffico della stazione di distribuzione carburanti deve essere sistemata a marciapiede, avente le stesse caratteristiche dei marciapiedi stradali e perfettamente allineati con questi.

17. Dovrà essere garantita la continuità e l'integrità di tutte le opere di raccolta, canalizzazione e smaltimento delle acque stradali ed a tal fine si precisa che la relativa sezione non dovrà assolutamente essere alterata, quant'anche sia necessario procedere alla loro copertura.

18. Le acque di qualsiasi genere provenienti dalle stazioni di distribuzione carburanti e dai servizi annessi dovranno essere disciplinate secondo i migliori dettami della tecnica ed allontanate, senza recare molestia alcuna alle pertinenze stradali. Ne è vietato lo scarico od il convogliamento nelle opere idrauliche a servizio della strada pubblica.

19. E' vietato che un impianto di distribuzione carburanti abbia contemporaneamente accessi su due o più strade pubbliche.

20. Per la costruzione degli impianti di che trattasi è consentita l'occupazione in via precaria ed onerosa dei terreni di proprietà stradale fiancheggianti la piattaforma stradale (scarpate di sedi in rilevato/trincea da incorporare nel piazzale di servizio).

21. L'installazione e l'esercizio degli impianti di distribuzione di carburanti è subordinata al rispetto dell'art. 61 del Reg. C.d.S. e della normativa tecnica di attuazione, in particolare il D.M. 19/04/2006 "Caratteristiche geometriche degli elementi dell'intersezione".

Articolo 21

Attraversamenti e percorrenze stradali in genere

1. Gli attraversamenti e le percorrenze di strade possono essere realizzate mediante strutture sopraelevate o in sotterraneo. Si distinguono in:

a) attraversamenti trasversali, se interessano in tutto o in parte la sezione della sede stradale di proprietà della Città Metropolitana di Palermo;

b) percorrenze longitudinali, se seguono parallelamente l'asse della strada entro i confini della sede stradale di proprietà della Città Metropolitana di Palermo;



c) misti, se si verificano entrambe le condizioni precedenti.

2. La soluzione tecnica prescelta per la realizzazione degli attraversamenti e delle percorrenze stradali deve tener conto della sicurezza e fluidità della circolazione sia durante l'esecuzione dei lavori che durante l'uso dell'impianto oggetto dell'attraversamento e della percorrenza medesimi, nonché della possibilità di ampliamento della sede stradale. In ogni caso sono osservate le norme tecniche e di sicurezza previste per ciascun impianto.

3. Al fine dell'ottenimento della concessione, possono fare istanza enti, società, concessionarie di servizi, privati cittadini o altro soggetto interessato.

4. La direzione dei lavori deve essere affidata a tecnico professionista che risponderà dell'andamento dei lavori stessi, della sicurezza del cantiere e del corretto ripristino della sede stradale, nonché del rispetto dei tempi e delle modalità di esecuzione.

5. Nel caso di esecuzione di opere o depositi che comportino la chiusura temporanea al transito della strada possono essere posti a carico del soggetto autorizzato/concessionario gli oneri per la deviazione e per i servizi di viabilità connessa anche se eseguiti da organi appartenenti ad altre amministrazioni. E' facoltà della Città Metropolitana di Palermo, mediante il competente Settore, disporre controlli e verifiche sulla corretta esecuzione e andamento dei lavori del cantiere e sul rispetto delle prescrizioni previste dall'autorizzazione/concessione. In difetto può essere ordinata la sospensione dei lavori fino al ripristino delle attività a norma.

6. Prima dell'inizio dei lavori per ogni tratto di strada dovranno essere presi accordi con il competente Capo cantoniere per il sopralluogo tecnico al fine di stabilire posizioni, modalità, tempi di esecuzione e quant'altro necessario per una completa visione dell'intervento.

7. Al termine di ogni turno di lavoro gli scavi dovranno essere chiusi in modo da non costituire pericolo per la circolazione stradale; va a tal fine garantita la pulizia della strada ed in particolare lo sgombero totale dei mezzi e dei materiali ed evitare la presenza in superficie di materiale instabile o non legato.

8. Allo scopo di evitare ulteriori tagli della sede stradale per i successivi 5 anni, dovranno essere predisposti agli allacciamenti ad eventuali future derivazioni d'utenza, laddove programmate.

9. Per i sostegni della pubblica illuminazione di nuova realizzazione, la distanza dal margine stradale sarà fissata in funzione delle condizioni locali con riguardo alla sicurezza del transito che in ogni caso non potrà essere inferiore a mt.1.00: potrà essere richiesta la predisposizione di adeguate barriere di protezioni.

10. Al termine dei lavori dovrà essere presentata una dichiarazione di collaudo dei lavori eseguiti che certifichi il corretto ripristino dei luoghi. Resta a carico del soggetto autorizzato/concessionario la responsabilità sulla corretta esecuzione dei lavori ai fini della responsabilità verso terzi. Non investe la responsabilità della Città

Metropolitana di Palermo il difetto o la non perfetta esecuzione dei lavori riguardanti l'impianto realizzato nel corpo stradale.

11. Durante l'esecuzione dei lavori e durante la gestione dell'impianto installato il soggetto autorizzato/concessionario è tenuto a garantire il perfetto funzionamento e la manutenzione dell'opera anche per i riflessi sul corpo stradale. In tal caso può essere ingiunto l'intervento di ripristino o riparazione della strada. La Città Metropolitana di Palermo, può sempre agire in danno ai fini della tutela della pubblica incolumità e per la salvaguardia dell'infrastruttura.

12. Il titolare della concessione/autorizzazione relativa ad occupazione del suolo sottosuolo e soprassuolo per impianti a rete resta obbligato a rimuovere prontamente i medesimi a propria cura e spesa qualora siano di ostacolo all'esecuzione di lavori stradali.

13. Le opere di attraversamento e percorrenza potranno essere utilizzate solo dopo la presentazione della fine lavori e l'esito positivo del collaudo, limitatamente alla verifica della rispondenza delle prescrizioni (art. 67 D.P.R. 16.12.1992 n. 495) o dopo la realizzazione delle opere contestate a seguito di accertamento di cui all'art.18.

Articolo 22

Attraversamenti e percorrenze in sotterraneo

1. Gli attraversamenti e le percorrenze stradali in sotterraneo sono posizionati in appositi manufatti o in cunicoli e pozzetti e sono realizzati prioritariamente con sistema a spinta degli stessi nel corpo stradale e devono essere idonei a proteggere gli impianti in essi collocati ed assorbire le sollecitazioni derivanti dalla circolazione stradale.

2. Eccezionalmente, e solamente per brevissimi tratti, ove si sia in presenza di manto stradale parzialmente alterato, è consentita la realizzazione mediante scavo.

3. I cunicoli, le gallerie ed i servizi, i pozzetti e gli impianti sono dimensionati in modo da consentire la possibilità di interventi di manutenzione senza che ciò comporti manomissione del corpo stradale o intralcio alla circolazione. I cunicoli, le gallerie ed i pozzetti sono, comunque, realizzati in modo da consentire la collocazione di più servizi in un unico attraversamento. Non è consentita la collocazione di condotte di gas in cunicoli contenenti altri impianti e la cui presenza contrasti con norme di sicurezza. L'accesso agli attraversamenti e alle percorrenze avviene mediante pozzetti

collocati, di norma, fuori della fascia di pertinenza stradale e, salvo casi di obiettiva impossibilità, a mezzo di manufatti completamente interrati con chiusino affiorante purché non insistano sulla carreggiata. Eccezionalmente, e solo in ambito urbano, potrà essere valutato diversamente.



- 4.** Gli attraversamenti trasversali della sede stradale dovranno essere realizzati, di preferenza, perpendicolarmente al suo asse.
- 5.** Le condutture in percorrenza dovranno essere poste prioritariamente in corrispondenza delle cunette stradali e, solo quando condizioni speciali lo rendono necessario, in corrispondenza della banchina. E' assolutamente vietata la posa al di sotto del piano viabile salvo nei tratti dove ne sia riscontrata la materiale impossibilità e sempre che non siano possibili soluzioni alternative (es.: tratti di strade fiancheggiate da case). Nei tratti di strada in rilevato, qualora oggettive e comprovate condizioni rendano inevitabile operare al di sotto della piattaforma stradale, la percorrenza dovrà essere eseguita al centro della corsia.
- 6.** I tubi di sfiato delle condotte gas dovranno essere posizionati al di fuori della carreggiata e delle banchine: i vari manufatti per l'alloggiamento dei contatori devono rispettare le distanze previste ai sensi dell'art. 26 del D.P.R. 495/92.
- 7.** La profondità, rispetto al piano stradale, dell'estradosso dei manufatti protettivi degli attraversamenti e delle percorrenze in sotterraneo misurata dal piano viabile di rotolamento, non può essere inferiore di norma a metri 1, fatte salve le specifiche tecniche di cui al "Decreto Scavi" (D.M. 1 ottobre 2013 - Ministero Sviluppo Economico). Qualora la posa delle condutture avvenga in corrispondenza di tratti di strada dove è prevista, sulla base delle caratteristiche geometriche, l'installazione di una barriera metallica di sicurezza, la profondità minima a cui deve trovarsi l'estradosso delle condutture non potrà essere inferiore a m. 1,50 al di sotto del ciglio stradale
- 8.** Resta facoltà della Città Metropolitana di Palermo verificare i requisiti dei materiali utilizzati per il riempimento dei cavi a quanto prescritto nel provvedimento di concessione, tramite prelievi in contraddittorio e la successiva certificazione eseguita da laboratorio sperimentale autorizzato. Gli oneri e le spese relative sono totalmente a carico del concessionario e garantiti dal deposito cauzionale.
- 9.** In caso di attraversamento, mediante manomissione del piano viabile, gli scavi dovranno essere eseguiti su metà carreggiata alla volta.
- 10.** Lo scavo per le percorrenze sarà fatto a varie riprese e per tratti continui di lunghezza non superiore generalmente a metri 100. Non sarà mai intrapreso alcun prolungamento, se non dopo aver chiuso il tratto superiore per la lunghezza corrispondente.
- 11.** Tutte le materie di scavo saranno collocate fuori della sede stradale in maniera da lasciarla completamente libera, restando stabilito che la medesima non potrà essere ingombrata per alcun titolo o causa.
- 12.** Sia nelle percorrenze longitudinali, sia negli attraversamenti trasversali, i ripristini del piano viabile e sue pertinenze dovranno essere eseguiti secondo le prescrizioni imposte nel titolo autorizzativo. Dovranno altresì essere ripristinati a carico del richiedente tutta la segnaletica e l'arredo stradale preesistente.

13. Per le percorrenze che interessano il piano viabile bitumato, la ripresa con conglomerato bituminoso a caldo del tipo “tappeto d’usura” dovrà avvenire per l’intera larghezza della carreggiata stradale fatte salve le specifiche tecniche di cui al “Decreto Scavi” (D.M. 1 ottobre 2013 - Ministero Sviluppo Economico). Eccezionalmente, e solo in ambito urbano, potrà essere valutato diversamente. Il concessionario resta obbligato comunque alla fresatura della pavimentazione bituminosa preesistente qualora problemi di quote e di raccordi altimetrici lo rendano necessario.

14. Qualora l’inizio o la fine della percorrenza coincida con un tratto in curva il ripristino del manto bituminoso dovrà essere esteso fino alla fine della curva stessa.

Articolo 23

Attraversamenti e percorrenze con strutture sopraelevate

1. Gli attraversamenti trasversali con strutture sopraelevate devono essere realizzati mediante sostegni situati fuori dalla carreggiata con distanze che consentano futuri ampliamenti e comunque devono essere ubicati ad una distanza dal margine della strada uguale all’altezza del sostegno misurata dal piano di campagna più il maggior franco di sicurezza che non dovrà essere inferiore a mt 1,5. Ciascun attraversamento dovrà disporsi con un angolo non minore di 30 gradi con l’asse della strada. L’accesso al manufatto di attraversamento deve essere previsto al di fuori della carreggiata.

2. Negli attraversamenti trasversali sopraelevati il franco, sul piano viabile nel punto più depresso, deve essere maggiore o uguale al franco prescritto della normativa per i ponti stradali compreso il maggior franco di sicurezza e fatte salve le diverse prescrizioni previste dalle norme tecniche vigenti per ciascun tipo di impianto. L’altezza minima complessiva deve essere comunque di mt 6.

3. Le opere sopraelevate longitudinali (percorrenze) sono di norma realizzate nelle fasce di pertinenza stradali e i sostegni verticali devono essere ubicati al di fuori delle pertinenze di servizio a una distanza dal margine della strada uguale alla altezza del sostegno misurata dal piano di campagna più un franco di sicurezza. Si può derogare da tale norma quando le situazioni locali eccezionali non consentono la realizzazione dell’occupazione sopraelevata longitudinale all’esterno delle pertinenze di servizio, purché nel rispetto delle distanze e dei franchi di sicurezza dei sostegni verticali da ubicare in ogni caso al di fuori della carreggiata.

4. Il mantenimento dei sostegni per linee elettriche aeree esistenti, posti a distanza non regolamentare dal confine di proprietà stradale, potrà essere accordato con concessione in deroga, ai sensi del D.M. 21/03/1988, n° 449 e successive modifiche



apportate con Decreto del Consiglio dei Ministri in data 23/04/1992, nel rispetto delle seguenti condizioni:

- a) l'altezza minima dei conduttori sul piano viabile non dovrà essere inferiore a mt. 6,00;
- b) i conduttori saranno sostenuti ai lati da sostegni a tralicci infissi nel terreno mediante blocchi di fondazione in calcestruzzo e posti ad una distanza dal confine di proprietà stradale non inferiore ai 2/5 dell'altezza fuori terra del sostegno stesso.

Articolo 24

Muri di sostegno

1. Nella costruzione dei muri di sostegno dovranno essere rispettate le seguenti condizioni:

- a) i muri di sostegno dovranno avere andamento parallelo all'asse stradale e senza avere sporgenza;
- b) la loro struttura e le loro dimensioni dovranno essere tali da resistere alle spinte delle terre, degli eventuali sovraccarichi e spinte sismiche, secondo quanto prescritto dalla vigente normativa tecnica;
- c) dovranno essere muniti di retrostante drenaggio;
- d) non dovranno essere più alti del terreno da sostenere;
- e) oltre la loro facciavista non potranno essere posti corpi aggettanti;
- f) la loro costruzione deve avvenire arretrata almeno di mt. 1,50 rispetto alla linea determinata dal piede della scarpata da sostenere, salvo che non esistano allineamenti precostituiti;
- g) le acque provenienti dal terreno dovranno essere raccolte in apposita cunetta e scaricate nella fossetta stradale mediante pozzetto ricavato posteriormente al muro;
- h) le parti terminali del muro dovranno essere adeguatamente raccordate alla scarpata.

Articolo 25

Occupazione di scarpata


1. Le occupazioni di scarpata possono essere concesse per costruire accessi alle proprietà laterali, per impianti ecc..
2. Il permesso comunque denominato di occupare le scarpate stradali o di eseguire su di esse rinterri o tagli non conferisce al concessionario la proprietà della scarpata stessa.

3. Tanto i rinterri che gli scavi dovranno essere sistemati con scarpate regolari e la loro superficie dovrà essere limitata al minimo indispensabile.
4. I rinterri e le scarpate laterali potranno essere sostenuti da muri che non dovranno elevarsi oltre il piano stradale nel caso di rinterri e superare in altezza la scarpata da sostenere in caso di tagli.
5. I rinterri ed i tagli dovranno essere praticati in maniera da non alterare lo scolo delle acque che scorrono regolarmente sulla strada.

Articolo 26

Scarico di acque nei fossi laterali stradali

1. E' vietato lo scarico nei fossi e nelle cunette stradali di acque luride, rifiuti industriali o acque comunque inquinate.
2. Con apposita concessione possono essere ammessi scarichi di acque meteoriche provenienti da aree cortilive coperte o agricole nelle opere idrauliche stradali, in misura non superiore alla capacità di smaltimento delle stesse.
3. Ai fini del rilascio della concessione/autorizzazione, dovrà essere inoltrata apposita domanda sulla quale dovranno essere indicati:
 - a) per lo scarico di acque meteoriche: superficie scolante della massima portata idrica adottata nel fosso;
 - b) per lo scarico di acque provenienti da insediamenti artigianali, commerciali e/o ricettivi: stima della portata idrica adottata nel fosso e sistemi di depurazione scelti.
4. Sono ammessi gli scarichi di acqua provenienti da insediamenti produttivi unicamente se depurati e comunque aventi le caratteristiche chimiche previste dalla vigente normativa in materia di scarichi in acque superficiali. Lo scarico deve essere autorizzato dall'Ente competente ai sensi di legge.
5. I soggetti autorizzati allo scarico di liquidi nei fossi stradali sono tenuti alla manutenzione del fosso stesso per garantirne l'efficienza idraulica. La manutenzione sarà estesa a tutto il fosso interessato dallo scarico fino al punto di confluenza con un collettore di ordine idraulico superiore.
6. Qualora venga accertata la mancata manutenzione del fosso, la Città Metropolitana di Palermo, ha facoltà di provvedere direttamente all'esecuzione dei lavori necessari, addebitandone le spese al concessionario inadempiente al quale, persistendo l'inadempienza, può essere revocata l'autorizzazione allo scarico, previa elevazione di verbale di contestazione ai sensi dell'art. 15 del Codice della Strada.
7. Nel caso in cui la verifica idraulica non risulti soddisfacente, l'interessato può presentare progetto di adeguamento delle opere stradali ed idrauliche conseguenti all'immissione. Tali opere possono essere autorizzate se compatibili con la struttura stradale. Le spese ed ogni altro onere sono a carico del richiedente.



8. Allo sbocco dello scarico nella fossetta stradale dovrà essere costruito un manufatto in muratura che fissi invariabilmente la sezione della fossetta stradale e la luce di immissione.

9. In relazione alla quantità delle acque convogliate nel fosso stradale saranno prescritti i lavori necessari per non alterare la fossetta stessa quali allargamenti, rivestimenti, briglie, e quant'altro ritenuto necessario.

10. La Città Metropolitana di Palermo può negare l'autorizzazione allo scarico qualora ravvisi che il fosso abbia caratteristiche idrauliche insufficienti allo smaltimento delle portate.

Articolo 27

Copertura fossi laterali stradali

1. Non è consentita la copertura dei fossi stradali o la formazione di terrapieni lungo tutto il fronte salva l'area strettamente necessaria alla realizzazione degli accessi.

2. Laddove autorizzata, la copertura del fosso deve essere:

a) correttamente dimensionata e corredata da idonea relazione idrogeologica che ne definisca le caratteristiche di funzionamento in relazione alla sua collocazione territoriale;

b) formata con tubi autoportanti in cemento del diametro interno adeguato a consentire il regolare smaltimento delle acque piovane senza la formazione di ristagni sulla sede stradale e in genere non inferiore a mt. 0,50 oppure in p.v.c. di portata equivalente, disposti su un letto di calcestruzzo di cemento di conveniente spessore ed in modo che la loro generatrice superiore risulti più bassa dell'adiacente banchina stradale di mt. 0,2. I tubi devono essere muniti alle estremità di muri di testata in calcestruzzo di mt. 0,4 di spessore e con fondazioni spinte almeno a mt. 0,4 sotto il fondo normale del fosso;

c) il piano superiore della copertura va in calcestruzzo e deve risultare allo stesso livello della sede stradale, in piano, e deve essere sagomato a cunetta alla francese, ovvero con corda di mt. 1 e saetta di cm.5 , e deve avere griglie mobili e transitabili con interasse non maggiore di mt. 10/15, in modo da rendere più agevole lo spurgo della copertura;

d) l'asse della copertura deve corrispondere a quello del fosso;

e) il terreno, cui la copertura dà accesso, deve altimetricamente essere disposto o sistemato in modo che le acque non abbiano in alcuna maniera a riversarsi sulla strada, sovrastando alla copertura stessa;

f) la fascia di suolo derivante dalla copertura antistante la proprietà privata non può essere adibita a parcheggio e deve essere divisa dalla circolazione della strada mediante la posa di cordolo spartitraffico con formazione di aiuola o marciapiede;

g) realizzata secondo la miglior tecnica costruttiva ed in conformità alle prescrizioni contenute nella concessione/titolo autorizzativo.

Articolo 28

Occupazioni temporanee. Ponteggi

1. Per i ponteggi dovrà essere presentata apposita richiesta corredata da relazione tecnica, documentazione fotografica ed elaborati grafici in modo da valutare l'occupazione della sede stradale.

2. In particolare dovranno essere rispettate le seguenti condizioni:

a) durata stabilita nel titolo;

b) nel caso in cui il ponteggio venga realizzato in proprietà privata, il ponteggio dovrà essere installato e mantenuto per il tempo strettamente necessario per i lavori e dovrà essere rimosso non appena gli stessi saranno ultimati;

c) la superficie dovrà essere debitamente transennata e segnalata, anche durante le ore di chiusura del cantiere, in conformità a quanto disposto dal codice della strada e dal regolamento di attuazione;

d) in conseguenza dei lavori edili non dovrà essere danneggiato il suolo pubblico;

e) in seguito alla occupazione non dovrà essere in alcun modo manomessa la segnaletica stradale esistente o non dovrà esserne impedita la visione.

3. Per occupazioni temporanee inferiori ad una giornata lavorativa (a titolo esemplificativo: carico/scarico, rifornimento carburanti uso domestico, potature piante, etc.) l'istanza dovrà essere corredata dalla seguente documentazione:

a) domanda in bollo con allegata n. 1 marca da bollo per il rilascio dell'autorizzazione;

b) planimetria in scala 1:10.000 o 1:5.000;

c) planimetria catastale della zona scala 1:2.000;

d) piante e sezioni scala 1:100 o 1:200 con l'indicazione della superficie da occupare;

e) documentazione fotografica del luogo di installazione riportante 100 metri sia da una parte che dall'altra del punto di interesse;

f) schemi segnaletici come da Decreto 10 luglio 2002 "Disciplinare tecnico relativo agli schemi segnaletici, differenziati per categoria di strada, da adottare per il segnalamento temporaneo".

Articolo 29

Ripristino dello stato dei luoghi e danni procurati dal concessionario

1. Nel caso di decadenza, revoca o rinuncia, il titolare del provvedimento autorizzativo/concessione perde i poteri e le facoltà connesse al provvedimento ed



è obbligato all'immediato sgombero ed alla rimessa in pristino dell'area pubblica eventualmente occupata o interessata, di modo che la stessa sia riconsegnata all'Ente gestore della strada nello stato preesistente.

Articolo 30

Obblighi dei frontisti delle strade.

1. I proprietari o soggetti aventi titolo sui fondi e terreni che confinano con il corpo delle strade di competenza della Città Metropolitana di Palermo hanno l'obbligo:


- di tenere regolate le siepi, compresa la vegetazione spontanea, in modo da non restringere o danneggiare le strade e le relative pertinenze, evitando in tal modo di arrecare potenziali pericoli per la pubblica incolumità;
- di tagliare i rami che si dovessero protendere oltre il confine stradale, che nascondano la segnaletica o ne compromettano la leggibilità dalla distanza e dall'angolazione necessaria;
- di rimuovere, nel più breve tempo possibile, ramaglie di qualsiasi specie e dimensione che derivino dai terreni laterali privati qualora per effetto di intemperie, o di qualsiasi altra causa anche naturale, vengano a cadere nelle cunette, fossi, o sul piano stradale;
- di mantenere le siepi vive, impiantate fuori dai centri abitati alla distanza non inferiore ad un metro ed entro i tre metri dal confine stradale, ad un'altezza non superiore ad un metro;
- di verificare la stabilità degli alberi di alto fusto, qualora la loro altezza sia superiore alla distanza dal margine della strada, prevedendone la riduzione di altezza o l'abbattimento se sbandati o secchi;
- di provvedere al mantenimento dell'efficienza idraulica delle opere sottostanti accessi e passi carrabili privati, assicurando il regolare raccordo fra le fosse stradali a cielo aperto;
- di provvedere affinché lo scolo e il deflusso delle acque naturali o piovane dai campi agricoli, dalle pertinenze dei fabbricati e altra opera, anche in caso di piogge cospicue e prolungate, non sia causa di dilavamento ed erosione del terreno con conseguente invasione di fango ed acqua delle sedi stradali pubbliche;
- di non effettuare arature, erpicature, vangature, zappature ed ogni altra analoga lavorazione del terreno, a distanza inferiore a 1,50 metri dal ciglio esterno del fosso di guardia o della cunetta, o dal piede della scarpata se la strada è in rilevato o dal ciglio superiore della scarpata se la strada è in trincea, salva la maggior distanza di effettivo confine stradale e salva maggior distanza prescritta da legge speciale;
- di mantenere le ripe dei fondi laterali alle strade, sia a valle che a monte delle medesime, in stato tale da impedire il franamento o cedimento del corpo stradale, nonché la caduta di massi o altro materiale sulla strada.

Articolo 31

Atti vietati

1. Su tutte le strade provinciali e loro pertinenze, è vietato:

- a) danneggiare in qualsiasi modo le opere, le piantagioni e gli impianti che ad esse appartengono, alterare la forma ed invadere od occupare la piattaforma e, le pertinenze o creare comunque stati di pericolo per la circolazione;
- b) danneggiare, spostare, rimuovere o imbrattare la segnaletica stradale ed ogni altro manufatto ad essa attinente;
- c) impedire il libero deflusso delle acque che si scaricano sui terreni sottostanti;
- d) impedire il libero deflusso delle acque nei fossi laterali e nelle relative opere di raccolta e di scarico;
- e) far circolare bestiame, fatta eccezione per quelle locali con l'osservanza delle norme previste sulla conduzione degli animali;
- f) gettare o depositare rifiuti o materiale di qualsiasi specie, insudiciare e imbrattare comunque la strada e le sue pertinenze;
- g) apportare o spargere fango o detriti anche a mezzo delle ruote dei veicoli provenienti da accessi e diramazioni;
- h) scaricare senza regolare concessione, nei fossi e nelle cunette materiali cose di qualsiasi genere o incanalare in essi acque di qualunque natura;
- i) gettare dai veicoli in movimento qualsiasi cosa;
- j) lo spargimento di fango e detriti provenienti dai campi, causato dalla non corretta regimentazione delle acque meteoriche anche in situazione di eccezionalità delle precipitazioni.



TITOLO QUARTO

OCCUPAZIONI DI SPAZI ED AREE PUBBLICHE CON INSTALLAZIONE DI IMPIANTI/MEZZI PUBBLICITARI

PARTE I

Articolo 32

Pubblicità sulle strade

Riferimenti normativi: Artt. 1 e 23 C.d.S. – Artt. 47-59 Reg. C.d.S.

1. La pubblicità sulle strade provinciali è disciplinata, oltre che dal “Codice della Strada” D.Lgs. 30/04/1992 – n. 285 (C.d.S.) e del “Regolamento di Esecuzione e di Attuazione del Codice della Strada” D.P.R. del 16 dicembre 1992 n.495 (Reg. C.d.S.) anche dalle disposizioni del presente regolamento.
2. Il presente regolamento disciplina nel rispetto dei principi e dei criteri della normativa gli aspetti della pubblicità lungo, in prossimità e in vista delle strade di proprietà o in gestione della Città Metropolitana di Palermo, nell’ambito degli obiettivi che la stessa persegue, con particolare riferimento alla sicurezza stradale di cui agli artt. 1 e 23 del Codice della Strada.
3. La pubblicità sulle strade è intesa “lungo” la strada provinciale quando è collocata su suolo demaniale (e quindi entro i confini stradali) o su proprietà privata ma all’interno comunque della fascia di rispetto stradale. Si intende invece l’installazione “in vista” dalla strada provinciale quando la collocazione avviene su aree esterne ai confini stradali ed alle fasce di rispetto, ma comunque orientate con lo scopo di essere viste dagli utenti che transitano sulla strada cui è diretta. La valutazione dovrà tener conto dell’intenzionalità dell’interessato di rendere effettivamente visibile il mezzo pubblicitario dalla strada, oltre che dell’effetto che lo stesso può incidere sulla sicurezza stradale.

Articolo 33

Definizione dei mezzi pubblicitari

Riferimenti normativi: Art. 23 C.d.S. – Art. 47 Reg. C.d.S.

1. **Insegna di esercizio** (art. 47, comma 1, Reg. C.d.S.): scritta in caratteri alfanumerici completata eventualmente da simboli e da marchi, realizzata e supportata con materiali di qualsiasi natura installata nella sede dell’attività a cui si riferisce o nella pertinenza accessoria, anche non esclusiva, della stessa. Fuori dai centri abitati, per ogni sede di attività, può essere installata una sola insegna di esercizio considerandosi ogni altra analoga installazione quale “insegna

pubblicitaria” soggetta alla disciplina di cartelli ed altri mezzi pubblicitari. L’insegna di esercizio può essere luminosa per luce propria o per luce indiretta. Laddove l’insegna di esercizio, o insegna pubblicitaria, sia del tipo “a bandiera”, cioè fissata alla struttura di sostegno ad una sola delle estremità laterali, la proiezione a terra della stessa dovrà ricadere all’interno della proprietà privata, non sono perciò ammesse insegne di esercizio a bandiera sovrastanti carreggiata, marciapiede o banchina stradale.

2.Preinsegna (art. 47, comma 2, Reg. C.d.S.): scritta in caratteri alfanumerici completata da freccia di orientamento ed eventualmente da simboli e da marchi, realizzata su manufatto bidimensionale utilizzabile su una o entrambe le facce, finalizzata all’indicazione direzionale della sede dove si svolge una determinata attività e in modo da facilitare il reperimento della stessa comunque nel raggio di 5 km. Non può essere luminosa né per luce propria né per luce indiretta.

3. Sorgente luminosa (art. 47, comma 3, Reg. C.d.S.): qualsiasi corpo illuminante che diffondendo luce illumina aree, fabbricati o manufatti. Le sorgenti luminose di tipo indiretto dovranno essere installate in proprietà privata e la fonte di luce deve essere orientata verso la proprietà privata per evitare ogni rischio di abbagliamento.

4.Cartello pubblicitario (art. 47, comma 4, Reg. C.d.S.): manufatto bidimensionale supportato da idonea struttura di sostegno, con una sola o entrambe le facce finalizzate alla diffusione di messaggi pubblicitari o propagandistici sia direttamente, sia tramite sovrapposizione di altri elementi quali manifesti, adesivi, etc. Può essere luminoso per luce propria o per luce indiretta, limitatamente alle installazioni in centro abitato, laddove sussista idonea illuminazione pubblica. La possibilità di installare un cartello pubblicitario luminoso sarà valutata dall’ ufficio competente per ogni singolo caso.

5.Striscione, locandina o stendardo (art. 47, comma 5, Reg. C.d.S.): sono impianti privi di rigidità ed il loro posizionamento è ammesso esclusivamente per installazioni di carattere temporaneo (durata inferiore ad un anno). A seconda della tipologia e dell’iniziativa pubblicizzata si distinguono in:

-Striscioni: ammessi unicamente per la promozione pubblicitaria di manifestazione e spettacoli;

-Locandine e stendardi: ammessi per la promozione pubblicitaria di manifestazioni e spettacoli oltre che per il lancio di iniziative commerciali.

6.Targa “professionale”: insegna di esercizio di dimensioni ridotte e superiori a cm. 30x40; di norma indica arti, mestieri, professioni e uffici. Può essere luminosa esclusivamente per luce indiretta.

7. Totem: possono essere installati esclusivamente in proprietà privata, all’interno del resede in cui si svolge l’attività reclamizzata soltanto se opportunamente delimitato da recinzione, muretto o manufatto di altro genere. Sono assimilabili del tutto alle insegne di esercizio e sono soggette alla relativa disciplina anche per



quanto attiene i limiti dimensionali di cui all'art. 48, comma 1, Reg. C.d.S. e all'art. 35 del presente Regolamento.

Per il loro posizionamento, ferma restando la distanza minima di metri 3,00, è richiesta una distanza di sicurezza dal limite della carreggiata equivalente all'altezza del dispositivo da installare maggiorato di un franco di sicurezza pari ad 1/3 della altezza totale e comunque non inferiore a mt.1,5.

8.Segno orizzontale reclamistico (art. 47, comma 6, Reg. C.d.S.): non è consentita apposizione di segni orizzontali reclamistici sulla sede stradale e sulle sue pertinenze.

9. Impianti pubblicitari di servizio (art. 47, comma 7, ed art. 51, comma 8, Reg. C.d.S.): sono ammessi esclusivamente all'interno dei centri abitati e nel loro posizionamento occorre tenere conto dei divieti imposti dall' art. 51, comma 3 e delle distanze previste dall' art. 51, comma 4 del Reg. C.d.S. (nel rispetto dell' art. 23, comma 1, del C.d.S.).

10.Pubblicità effettuata con veicoli e rimorchi per conto di terzi: lungo le strade provinciali o in vista di esse non è consentita la pubblicità effettuata con veicoli e rimorchi per conto di terzi.

11.Impianti pubblicitari a messaggio variabile: sia fuori che dentro ai centri abitati non è consentita l' installazione di mezzi pubblicitari a messaggio variabile.

Articolo 34

Tipologie escluse

1. Esulano dalla disciplina del presente regolamento, laddove collocati su suolo privato e salva valutazione in concreto ai sensi del comma 1 dell'art. 23 e ai sensi degli artt. 16-18 CDS:

a) le **targhe "professionali"** aventi caratteristica di insegna di esercizio (contenenti i riferimenti essenziali dell'attività: nome o denominazione e natura dell'attività) se in aderenza a fabbricato o a recinzione in corrispondenza dello studio o dell'ufficio cui si riferiscono, di dimensioni inferiori a cm. 30x40;

b) le **bandiere** ed altri **elementi privi di messaggio pubblicitario** opportunamente ancorati;

c) la **cartellonistica di cantiere** sì come prevista dalla vigente normativa senza che su di essa venga apposto alcun tipo di messaggio pubblicitario e senza ripetizioni.

Articolo 35

Dimensioni

Riferimenti normativi: Art. 23 C.d.S. – Art. 48 Reg C.d.S.

- 1.** I cartelli, le insegne di esercizio e gli altri mezzi pubblicitari se installati fuori dai centri abitati, non devono superare la superficie di sei metri quadrati (6,00 mq.).
- 2.** Le INSEGNE DI ESERCIZIO purché poste parallelamente al senso di marcia dei veicoli o in aderenza ai fabbricati, possono raggiungere la superficie di 20 mq.. Qualora la superficie di ciascuna facciata dell'edificio ove ha sede l'attività sia superiore a 100 mq, è possibile incrementare la superficie dell'insegna di esercizio nella misura del 10% della superficie di facciata eccedente i 100 mq fino al limite di 50 mq. Il parallelismo al senso di marcia deve essere valutato per tutto il tratto di visibilità dell'insegna e per entrambi i sensi di marcia.
- 3.** Le PREINSEGNE hanno forma rettangolare e dimensioni di m. 1,25 x m. 0,25 (con freccia di direzione incorporata). E' ammesso l'abbinamento sulla stessa struttura di sostegno di un numero massimo di sei pre-insegne per ogni senso di marcia. Su un palo di sostegno è possibile installare fino a tre pre-insegne, per le ulteriori preinsegne è necessario integrare un secondo palo (a cura e spese del nuovo richiedente) per la stabilità dell'impianto pubblicitario. Le autorizzazioni relative all'inserimento di nuove preinsegne nell'impianto originario hanno la scadenza dell'autorizzazione di quest'ultimo; per le successive installazioni viene presentata apposita domanda corredata da attestazione del versamento delle spese di istruttoria, copia della autorizzazione originaria, da copia del nuovo bozzetto e dalla dichiarazione di stabilità riferita all'impianto nel suo complesso.
- 4.** I CARTELLI PUBBLICITARI hanno dimensionamento libero fino ad una superficie massima di 6 mq.
- 5.** Le dimensioni delle insegne, cartelli pubblicitari, pre-insegne ed altri mezzi pubblicitari all'interno dei centri abitati, lungo le strade provinciali, sono soggette alle limitazioni dei regolamenti comunali. Laddove i regolamenti comunali in materia di pubblicità sulle strade non siano presenti, ovvero non contengano specifiche in tal senso, si applicano le disposizioni del Codice della Strada.

Articolo 36

Caratteristiche dei cartelli e dei mezzi pubblicitari

Riferimenti normativi: Art. 23 C.d.S. – Art. 49 Reg C.d.S.

- 1.** I cartelli, le insegne di esercizio e gli altri mezzi pubblicitari devono essere realizzati nelle loro parti strutturali con materiali non deperibili e resistenti agli agenti atmosferici.



2. I cartelli, le insegne di esercizio e gli altri mezzi pubblicitari devono avere sagoma regolare (es. rettangolare, quadrata...), che in ogni caso non può essere quella di disco o di triangolo. Per ogni singola posizione deve essere installata una unica struttura di sostegno con unico pannello (monofacciale o bifacciale). Fanno eccezione gli impianti di pre-insegne per i quali, ad una unica posizione, è consentito l'abbinamento sulla stessa struttura di sostegno di un numero massimo di sei preinsegne per ogni senso di marcia nella modalità indicata al comma 3 del precedente articolo.

3. Per strutture complesse di cui all' art. 49, comma 3, Reg. C.d.S. oltre alla documentazione di cui all'art. 7-bis del presente regolamento, dovrà essere allegata anche idonea documentazione attestante la regolarità alla normativa di settore.

Articolo 37

Ubicazione dei mezzi pubblicitari:

“distanze minime - divieti assoluti – criteri geometrici”

Riferimenti normativi: Art. 23 C.d.S. – Art. 51 Reg. C.d.S. - Art. 49 e 153 D.Lgs del 2004, n. 42

1. “distanze minime”

Per il posizionamento/collocazione dei mezzi pubblicitari devono essere rispettate le disposizioni del Codice della Strada, del Reg. Att. C.d.S. ed altresì le seguenti:

a) le distanze si applicano nel senso delle singole direttrici di marcia. Nel caso di installazione di impianto pubblicitario bifacciale, questa Amministrazione si riserva di procedere alla valutazione di conformità ai sensi dell' art. 23, comma 1, del Codice della Strada. in termini di sicurezza stradale, qualora sul lato opposto della strada sia presente - in corrispondenza o in prossimità dell' impianto da autorizzare - segnaletica stradale di pericolo, di prescrizione o di indicazione. Sono escluse dal calcolo delle distanze dei segnali stradali di indicazione quelli relativi alla progressiva distanziometrica (art. 129 Reg. Att. C.d.S.) e quelli di localizzazione territoriale (art. 134 Reg. Att. C.d.S.); in ogni caso i mezzi pubblicitari non debbono impedirne la visibilità;

b) Per le strade extraurbane con limite di velocità permanente non superiore a 50 Km/h, fermi i divieti di cui all'art.51, comma 3, Reg. Att. CdS, la distanze di cui alla lett. e) e la distanza di cui al successivo comma 2, punto 2.a, lett. a), i cartelli, le insegne di esercizio e gli altri mezzi pubblicitari si collocano in conformità all'art.51, comma 4, Reg. Att. CdS, ad eccezione di quei tratti di strada individuati con provvedimento del Dirigente Settore Strade, da adottarsi entro trenta giorni dall'entrata in vigore della presente norma regolamentare, per i quali, in ragione di particolari condizioni di sicurezza, si dovranno rispettare le seguenti distanze minime:

- **60 metri** prima dei segnali stradali di pericolo e di prescrizione, degli impianti semaforici e delle intersezioni;

- **50 metri** dagli altri cartelli e mezzi pubblicitari, dai segnali di indicazione e dopo i segnali stradali di pericolo e di prescrizione, gli impianti semaforici e le intersezioni. In tali tratti, le autorizzazioni eventualmente già rilasciate in conformità al comma 4 dell'art.51 Reg. Att. CdS, ma a distanze inferiori di quelle sopra indicate, restano valide fino alla loro scadenza ed il rinnovo è subordinato all'adeguamento a cura e spese dell'interessato entro il termine di decorrenza del rinnovo stesso.

c) Le norme di cui ai commi 2 e 4 ed il divieto di cui al comma 3, lettera c), art. 51 Reg. Att. C.d.S., non si applicano per le insegne di esercizio collocate in posizione parallela al senso di marcia dei veicoli e poste in aderenza a fabbricati esistenti, oppure fuori dai centri abitati collocate in posizione parallela al senso di marcia dei veicoli e ad una distanza non inferiore a mt.3,00 dalla carreggiata, oppure dentro ai centri abitati collocati in posizione parallela al senso di marcia dei veicoli e ad una distanza fissata dal regolamento comunale, sempreché siano rispettate le disposizioni dell' art. 23, comma 1, Codice della Strada (art.51, comma 5, Reg. Att. C.d.S.).

Nel caso di insegne di esercizio parallele all'asse stradale, il divieto di installazione di cui all'articolo 51, comma 3, lettera b), Reg. Att. C.d.S. può essere disatteso nell'ipotesi in cui dentro ai centri abitati e nei tratti di strada extraurbani di cui alla precedente lettera b), l'installazione ricada fuori dall'area dell'intersezione come definita dal successivo comma 3, lettera c), e richiamato dal comma 2, lettera d) del presente articolo; e che sia comunque rispettata una distanza dal limite della carreggiata di almeno mt. 25,00 dentro ai centri abitati e nei tratti di strada extraurbani di cui alla precedente lettera b), e, fuori dai centri abitati, una distanza dal limite della carreggiata pari ad almeno mt. 100,00. Per il posizionamento parallelo al senso di marcia dei veicoli, ferma restando la distanza minima di metri 3,00, è richiesta una distanza di sicurezza dal limite della carreggiata equivalente all'altezza del dispositivo da installare maggiorato di un franco di sicurezza pari ad 1/3 dell' altezza totale e comunque non inferiore a mt.1,5.

d) Le distanze di cui ai commi 2 e 4, art. 51 Reg. Att. C.d.S., ad eccezione di quelle relative alle intersezioni e di quella da altri impianti pubblicitari, non si applicano per i cartelli ed altri mezzi pubblicitari collocati in posizione parallela al senso di marcia dei veicoli e posti per tutta la loro superficie in aderenza a fabbricati, oppure fuori dai centri abitati collocati in posizione parallela al senso di marcia dei veicoli e ad una distanza non inferiore a mt.3,00 dal limite della carreggiata, ed dentro ai centri abitati collocati in posizione parallela al senso di marcia dei veicoli ed alla distanza stabilita dal regolamento comunale, sempreché siano rispettate le disposizioni dell' art. 23, comma 1, Codice della Strada (art. 51, comma 6, Reg. Att. C.d.S.). Nel caso di cartelli ed altri mezzi pubblicitari paralleli all'asse stradale, il divieto di installazione di cui all' articolo 51, comma 3, lettera b), Reg. Att. C.d.S. può essere disatteso nell'ipotesi in cui dentro ai centri abitati e nei tratti di strada extraurbani di cui alla precedente lettera b), l'installazione ricada fuori dall'area dell' intersezione come



definita dal successivo comma 3, lettera c), e richiamato dal comma 2, lettera d) del presente articolo; e che sia comunque rispettata una distanza dal limite della carreggiata di almeno mt. 25,00 dentro ai centri abitati e nei tratti di strada extraurbani di cui alla precedente lettera b), e, fuori dai centri abitati, una distanza dal limite della carreggiata pari ad almeno mt. 100,00. Per il posizionamento parallelo al senso di marcia dei veicoli, ferma restando la distanza minima di metri 3,00, è richiesta una distanza di sicurezza dal limite della carreggiata equivalente all'altezza del dispositivo da installare maggiorato di un franco di sicurezza pari ad 1/3 dell'altezza totale e comunque non inferiore a mt.1,5.

e) Distanza dalle curve: nei tratti di strada extraurbani, per tutte le curve la cui geometria richiami una delle casistiche annoverate alla successiva definizione di curva (comma 3, lettera f), deve essere rispettata la distanza minima di mt. 100 dal punto di tangenza del lato interno della curva, di norma, la distanza di mt. 50 dal punto di tangenza del lato esterno della curva (tranne i casi previsti dall'art. 51 comma 5 Reg. Att. C.d.S.).

f) In considerazione di quanto stabilito dall'art. 51, comma 13, Reg. Att. C.d.S. per gli IMPIANTI DI PRE-INSEGNE posizionati entro un raggio di 500 metri dalle intersezioni, si precisa che fermo restando il divieto di installazione entro i 100 metri prima della intersezione è ammesso il posizionamento in deroga alle distanze minime prima dei segnali stradali pari allo spazio di avvistamento previsto per essi e, dopo i segnali stradali, pari al 50% dello stesso spazio. Rispetto agli altri cartelli o mezzi pubblicitari deve essere mantenuta una distanza minima di 100 m.

2. "divieti"

2.a - Sia dentro che fuori dai centri abitati è sempre vietato installare cartelli, insegne di esercizio ed altri mezzi pubblicitari:

a) a meno di mt. 3 dal limite della carreggiata [succ. comma 3, lettera a)], salva la deroga di cui all'art. 51, comma 2, ultima parte; salve le diverse determinazioni contenute nei regolamenti comunali per i centri abitati e, limitatamente a tratti di strada in rettilineo, laddove siano presenti barriere di sicurezza (guard-rail). In tale ultimo caso l'installazione sarà consentita a mt. 1,5 dal margine esterno del guard-rail e, di norma, ad una distanza non inferiore a mt. 10 dall'inizio della barriera.

b) sulle isole di traffico delle intersezioni canalizzate ed al centro delle rotatorie;

c) sulle corsie esterne alle carreggiate, sulle cunette e sulle pertinenze di esercizio delle strade che risultano comprese tra carreggiate contigue;

d) in corrispondenza delle intersezioni. Il divieto si applica oltre che all'area della intersezione (vedi definizione) anche alle isole di intersezione e di rotatoria, ed alle fasce di pertinenza;

e) lungo il lato interno ed il lato esterno dell'intero sviluppo di curve planimetriche con raggio inferiore o uguale a 250 mt, compreso l'area interposta tra la curva stessa e la corda tracciata tra i due punti di tangenza, e delle curve segnalate con

idonea segnaletica stradale atta ad indicare “curva pericolosa” (Art. 86 Reg.Att.C.d.S), nonché quelle segnalate sul posto con “delineatore di curva stretta o di tornante” (art. 174 Reg. Att. C.d.S.), “delineatori modulari di curva” (art. 174 Reg. Att. C.d.S.). Nell’ipotesi in cui vi sia abbinato il pannello integrativo riportante la “estesa” si considera la singola curva in relazione al relativo raggio di curvatura

f) sulle scarpate stradali sovrastanti la carreggiata in terreni di qualsiasi natura e pendenza superiore a 45°;

g) in corrispondenza dei raccordi verticali concavi e convessi segnalati ad eccezione dei casi disciplinati dall’art.51, comma 5, Reg. Att. C.d.S.: il divieto deve intendersi per entrambi i sensi di marcia in tutta l’area compresa tra i due segnali di “dosso” (art. 85 Reg. Att. C.d.S.) o “cunetta” (art. 85 Reg. Att. C.d.S.);

h) sulle barriere stradali;

i) sui ponti e sottoponti non ferroviari;

j) sui cavalcavia stradali e loro rampe;

k) sui parapetti stradali, sulle barriere di sicurezza e sugli altri dispositivi laterali di protezione e di segnalamento;

l) in corrispondenza di fossi e scoli in quanto intralciano l’ordinaria e straordinaria manutenzione degli stessi e ne compromettono la funzionalità;

m) sui bordi dei marciapiedi e dei cigli stradali;

n) in prossimità dei passaggi a livello: il divieto riguarda i singoli sensi di marcia per la sola parte in avvicinamento alla strada ferrata ad eccezione delle insegne di esercizio poste parallelamente al senso di marcia dei veicoli ed in aderenza ai fabbricati.

2.b - Lungo le strade o in vista di esse è vietato collocare mezzi pubblicitari che per dimensioni, forma, colori, disegno e ubicazione possano:

a) generare confusione con la segnaletica stradale;

b) rendere difficile la comprensione della segnaletica stradale o ridurre la visibilità o l’efficacia;

c) arrecare disturbo visivo agli utenti della strada o distrarne l’attenzione con conseguente pericolo per la sicurezza della circolazione;

d) costituire ostacolo o, comunque, impedimento alla circolazione delle persone invalide;

e) produrre abbagliamento.

3. “criteri geometrici” - Si definiscono:

a) Limite della carreggiata: (distanza dalla carreggiata) è costituito dal limite esterno della striscia di margine della carreggiata, in mancanza di quest’ultimo è costituito dalla linea di termine della pavimentazione stradale;

b) Area dell’intersezione: (corrispondenza dell’intersezione) intera area in cui si intersecano le diramazioni viarie che determinano l’intersezione stessa. Fanno parte



dell'area dell'intersezione la relativa segnaletica orizzontale, l'isola centrale e le isole spartitraffico delle intersezioni a rotatoria: in quest'area e nelle laterali fasce di pertinenza non è consentita alcuna forma di installazione pubblicitaria. Restano escluse da tale divieto, in quanto non considerabili impianti pubblicitari al fine del presente Regolamento, le targhe riportanti il logo e/o la denominazione dei soggetti che curano, anche indirettamente, la manutenzione del verde dell'anello centrale;

c) Distanza dall'intersezione: E' la distanza tra il mezzo pubblicitario ed il punto di tangenza tra il rettilineo su cui è collocato il cartello e l'arco di raccordo dell'intersezione oppure la distanza tra il mezzo pubblicitario e l'inizio dell'area d'intersezione come sopra definita

d) Distanza dal ciglio entro cui la Città Metropolitana di Palermo si deve esprimere con autorizzazione (fuori centro abitato) o nulla osta (entro centro abitato): 300 mt. dal limite della carreggiata, oltre questa distanza non si rilascia autorizzazione o nulla osta.

e) Intersezioni con strade comunali: in linea con il punto precedente, tutti i mezzi pubblicitari richiesti su strada comunale, sia in ambito urbano che in ambito extraurbano, che distano più di 50 m. dal limite della carreggiata, non necessitano di nulla osta da parte dell'Amministrazione provinciale.

f) Curva: in base all'Art. 3, comma 1, punto 20), viene denominata curva "raccordo longitudinale fra due tratti di strada rettilinei, aventi assi intersecantisi, tali da determinare condizioni di limitata visibilità". In base alla suddetta definizione si specifica che gli elementi fondamentali da tenere in considerazione sono prevalentemente due:

- la variazione planimetrica del tratto stradale rettilineo;
- la limitata visibilità.

Sono ricomprendibili in questa fattispecie tutte le curve per le quali è stata necessaria la segnalazione del pericolo con segnaletica e tutte le curve con raggio di curvatura minore o uguale di 250 metri.

Nell'ipotesi che sia abbinato il pannello integrativo riportante l' "estesa" (Modello II 2 - art 83) si considera la singola curva in relazione al relativo raggio di curvatura.

Non è possibile autorizzare alcun mezzo pubblicitario lungo il lato interno ed il lato esterno dell'intero sviluppo della curva e su tutta l'area compresa tra la curva stessa e la linea immaginaria (corda) passante tra i due punti di tangenza (punto di tangenza = punto di contatto tra il tratto rettilineo e quello curvo). Per tutte le curve la cui geometria richiami una delle casistiche sopra esposte, deve essere rispettata la distanza minima di 100 m. dal punto di tangenza del lato interno della curva e, di norma, la distanza di m. 50 dal punto di tangenza del lato esterno della curva (tranne i casi previsti dall'art. 51, comma 5, Reg. Att. C.d.S.).

Articolo 38

Vincoli storici ed artistici

- 1.** Ai sensi dell'art.49 del D.lgs. n.42/2004 "Codice dei Beni Culturali", è vietato collocare o affiggere cartelli o altri mezzi di pubblicità sugli edifici e sulle aree tutelati come beni culturali. Il collocamento o l'affissione possono essere autorizzati dal soprintendente qualora non danneggino l'aspetto, il decoro o la pubblica fruizione di detti immobili. L'autorizzazione è trasmessa, a cura degli interessati, agli altri enti competenti all'eventuale emanazione degli ulteriori atti abilitativi.
- 2.** Lungo le strade site nell'ambito o in prossimità dei beni indicati al comma 1, è vietato collocare cartelli o altri mezzi di pubblicità, salvo autorizzazione rilasciata ai sensi della normativa in materia di circolazione stradale e di pubblicità sulle strade e sui veicoli, previo parere favorevole della soprintendenza sulla compatibilità della collocazione o della tipologia del mezzo di pubblicità con l'aspetto, il decoro e la pubblica fruizione dei beni tutelati.
- 3.** In relazione ai beni indicati al comma 1, il Soprintendente, valutatene la compatibilità con il loro carattere artistico o storico, rilascia o nega il nulla osta o l'assenso per l'utilizzo ai fini pubblicitari delle coperture dei ponteggi predisposti per l'esecuzione di interventi di conservazione, per un periodo non superiore alla durata dei lavori. A tal fine alla richiesta di nulla osta o di assenso deve essere allegato il contratto di appalto dei lavori medesimi.

Articolo 38-bis

Vincoli paesaggistici e ambientali

- 1.** Ai sensi dell'art.153 del D.lgs. n.42/2004 "Codice dei Beni Culturali", nell'ambito e in prossimità dei beni paesaggistici indicati nell'art.134 del succitato Codice, è vietata la posa in opera di cartelli o altri mezzi pubblicitari se non previa autorizzazione all'amministrazione competente, che provvede su parere vincolante, salvo quanto previsto dall'art.146,co.5, del soprintendente. Decorsi inutilmente i termini previsti all'art.146,co.8, senza che sia stato reso il prescritto parere, l'amministrazione competente procede ai sensi del co.9 del medesimo art.146 del Codice dei Beni Culturali.
- 2.** Lungo le strade site nell'ambito e in prossimità dei beni indicati al comma 1, è vietata la posa in opera di cartelli o altri mezzi di pubblicità, salvo autorizzazione rilasciata ai sensi della normativa in materia di circolazione stradale e di pubblicità sulle strade e sui veicoli, previo parere favorevole preventivo del



soprintendente sulla compatibilità della collocazione o della tipologia del mezzo di pubblicità con i valori paesaggistici degli immobili o delle aree soggetti a tutela.

Articolo 39

Stazioni di rifornimento di carburante

Riferimenti normativi: Art. 23 C.d.S. – Art. 51 e 52 Reg. C.d.S.

- 1.** Nelle aree destinate a stazione di rifornimento di carburante, può essere autorizzata la collocazione per ogni senso di marcia di una sola insegna di esercizio a bandiera. Eventuali ulteriori bandiere dovranno essere collocate all'interno dell'area di servizio, in posizione arretrata rispetto al fronte strada.
- 2.** La superficie delle insegne di esercizio a bandiera di seguito disciplinate, è la superficie comprensiva del marchio aziendale, dei servizi, e dei prezziari.
- 3.** Fuori dai centri abitati, nel posizionamento di insegne di esercizio a bandiera, deve essere sempre rispettata una distanza minima di mt. 3,00 dal limite della carreggiata.
- 4.** Dentro ai centri abitati, in presenza di elementi di protezione quali muretti o guard-rail, le insegne di esercizio a bandiera con superficie complessiva inferiore o uguale a 4 mq, devono rispettare la distanza dal limite della carreggiata stabilita dal regolamento comunale ferma restando la valutazione di sicurezza ai sensi dell'art.23, comma 1, Codice della Strada.
- 5.** In assenza di specifico regolamento comunale o di elementi di protezione (non costituiscono protezioni sufficienti marciapiedi, siepi e semplici cordoli rialzati), deve comunque essere rispettata la distanza minima di mt. 3,00.
- 6.** Qualora, sia dentro che fuori dai centri abitati, l'insegna di esercizio a bandiera abbia superficie compresa tra 4,00 mq e 6,00 mq dovrà essere rispettata una distanza minima di mt. 3,00 dal limite della carreggiata.
- 7.** Qualora, sia dentro che fuori dai centri abitati, l'insegna di esercizio a bandiera abbia superficie superiore a 6,00 mq, la stessa dovrà essere collocata parallela al senso di marcia e dovrà essere rispettata una distanza minima dal limite della carreggiata equivalente all'altezza del dispositivo da installare maggiorato di un franco di sicurezza pari ad 1/3 dell'altezza totale e comunque non inferiore a mt.1,5.
- 8.** La proiezione a terra dell'insegna di esercizio a bandiera dovrà ricadere rigorosamente all'interno della proprietà privata: per il perseguimento di tale scopo questa amministrazione potrà disporre la rotazione della bandiera all'interno dell'area di servizio.
- 9.** Qualora oltre all'insegna di esercizio a bandiera, siano richieste altre forme di pubblicità interne all'area di servizio, dovrà essere effettuata la verifica della superficie totale prevista dall'art. 52, comma 1, Reg. Att. C.d.S.

10. All'interno dei centri abitati si applicano le disposizioni previste dai regolamenti comunali. Laddove i regolamenti comunali in materia di pubblicità sulle strade non siano presenti, ovvero non contengano specifiche in tal senso, valgono le disposizioni del Codice della Strada.

Articolo 40

Esposizione di striscioni, locandine e stendardi - pubblicità temporanea

Riferimenti normativi: Art. 23 C.d.S. – Art. 51 comma 10 Reg.Att.C.d.S.

- 1.** Il periodo di esposizione di striscioni, stendardi e locandine è limitato al periodo di svolgimento dell'attività e/o iniziativa promossa, oltre che alla settimana precedente ed alle 24 ore successive.
- 2.** Per il loro posizionamento devono essere rispettate le distanze e i divieti vigenti per le installazioni permanenti (previste ai commi 2, 3 e 4 dell'art. 51 Reg. Att. C.d.S) fanno eccezione le distanze dagli altri mezzi pubblicitari che si riducono rispettivamente a 50 metri per i tratti extraurbani e 12,5 metri per i tratti urbani.
- 3.** Ai fini dell'installazione dei suddetti impianti è necessario presentare istanza secondo le modalità dell'art. 7 del presente Regolamento.
- 4.** Le domande, per essere prontamente evase, devono essere presentate con almeno 30 gg. di anticipo rispetto all'inizio del periodo di esposizione richiesto.

Articolo 41

Pubblicità effettuata con veicoli e rimorchi

Riferimenti normativi: Art. 23 C.d.S. – Art. 57 Reg.Att.C.d.S.

La pubblicità sui veicoli è disciplinata dall'art.23 Codice della Strada e dall'art.57 Reg. Att. C.d.S. Si applicano in ogni caso le norme di cui all'art. 158 Codice della Strada.

Articolo 42

Segnali che forniscono indicazioni di servizi utili

Riferimenti normativi: Art. 136 Reg. Att. C.d.S.

- 1.** I segnali che forniscono indicazioni di servizi utili devono essere collocati in conformità alle specifiche fattispecie previste dai commi 2-21 dell'art. 136 Reg. Att. C.d.S. in prossimità del servizio segnalato, salvo che il cartello sia integrato da una freccia indicante la direzione da seguire e comunque entro un raggio di 5000 metri dalla sede dell'esercizio. Possono essere abbinati ad un pannello integrativo modello



Il.1/a del Reg. Att. C.d.S. indicante la distanza in metri tra il segnale ed il servizio indicato. I segnali di cui ai commi 13 e 14 dell'art. 136 succitato sono installati in strade extraurbane per indicare esercizi ubicati fuori dal centro abitato. Nelle autorizzazioni possono motivatamente inserirsi speciali deroghe, prescrizioni e condizioni dirette a garantire la sicurezza ed il buon regime della circolazione stradale.

2. Ove su detti segnali sia riportata la denominazione dell'esercizio, gli stessi sono soggetti al pagamento del Canone e la scadenza delle relative autorizzazioni è triennale.

3. La Città' Metropolitana di Palermo ha la facoltà di valutare l'opportunità dell'installazione qualora vengano presentate più richieste per la stessa zona e qualora si ravvisi una compromissione della sicurezza della circolazione e dell'efficienza della restante segnaletica. Alla Città' Metropolitana di Palermo compete anche la valutazione circa l'utilità oggettiva della presenza del segnale richiesto, consentendosi, di norma, l'installazione di un solo segnale di servizio utile per ogni senso di marcia dell'ultima arteria stradale di competenza che conduce all'attività segnalata. Nella valutazione della utilità oggettiva rientra anche la considerazione circa la possibilità per il soggetto interessato di valersi degli ordinari mezzi pubblicitari.

4. I segnali di che trattasi sono prodotti e installati a cura e spese dell'interessato. Devono essere prodotti da ditte autorizzate ai sensi dell'art. 193 del D.P.R. 495/92 e per l'installazione si fa applicazione dell'art.81, comma 2, Reg. Att. C.d.S. Non deve essere compromessa la sicurezza stradale e non deve essere pregiudicata la visibilità della segnaletica stradale.

5. I suddetti segnali se indicanti logo e/o nome di attività privata sono soggetti al rispetto di una distanza da altri mezzi pubblicitari pari ad almeno 100 metri prima e 150 metri dopo gli stessi. La denominazione può essere riportata nello spazio sottostante il simbolo.

6. L'istanza in bollo per l'installazione dei suddetti segnali dovrà contenere:

- a) le generalità del richiedente;
- b) la denominazione della strada o area cui si riferisce, con la esatta indicazione della località interessata, della progressiva chilometrica e lato, nonché la distanza del segnale dalla sede dove si svolge l'attività;
- c) dichiarazione di proprietà dell'area su cui ricade l'intervento, nel caso di suolo privato;
- d) attestazione del versamento a favore della Città' Metropolitana di Palermo, della somma stabilita, quale rimborso spese di istruttoria;
- e) copia a colori del bozzetto relativo al segnale;
- f) planimetria in scala 1:10.000 con evidenziato il punto di installazione del segnale e la sede dell'attività;

- h) documentazione fotografica del luogo di installazione riportante 100 metri sia da una parte che dall'altra del punto di installazione;
 - i) copia fotostatica fronte-retro di un documento valido di riconoscimento del richiedente;
 - j) n° 1 marca da bollo in regola con le vigenti leggi sul bollo per il rilascio dell'autorizzazione;
 - k) dichiarazione di stabilità;
 - l) verbale di posizionamento del Capo cantoniere.
7. All'istanza relativa ai segnali contenenti la denominazione dell'esercizio, oltre a quanto previsto dal precedente comma, dovranno essere allegati:
- copia a colori del bozzetto relativo al segnale;
 - planimetria in scala adeguata (1:500 – 1:1.000) indicante l'ubicazione del segnale e, per metri 150 prima e dopo la posizione del segnale, la segnaletica verticale ed i mezzi pubblicitari presenti.
8. L'istanza, regolarmente sottoscritta dall'interessato, deve essere redatta separatamente per ciascuna strada, o tratti di strade della medesima arteria viabile. Qualora la richiesta sia irregolare o incompleta e si renda necessaria l'acquisizione di nuova documentazione, l'Ufficio competente Demanio Stradale richiederà le necessarie integrazioni; queste ultime dovranno pervenire entro 30 giorni, termine oltre il quale la domanda si intenderà decaduta.
9. L'autorizzazione è rilasciata dal Servizio preposto alla gestione patrimoniale.

Articolo 42-bis

Indicazioni territoriali.

Riferimenti normativi: Art. 134, comma 1, lettera d), Reg. Att.C.d.S.

1. La segnaletica territoriale è disciplinata dall'art. 134 Reg. Att. C.d.S. si distingue in segnaletica di indicazione e segnaletica di localizzazione. Tali segnali possono essere posti in posizione autonoma e singola, come segnali di direzione isolati, o come segnali di localizzazione, ma in tal caso non devono interferire con l'avvistamento e la visibilità dei segnali di pericolo, di prescrizione e di indicazione. Devono essere installati unicamente sulle strade che conducono direttamente al luogo segnalato, e salvo casi di impossibilità, a non oltre 10 km di distanza dal luogo. I simboli relativi a queste indicazioni sono rappresentati fra quelli previsti dal Regolamento CdS alle figure da II.100 a II.231, compatibili con la natura del segnale di che trattasi. Nelle autorizzazioni possono motivatamente inserirsi speciali deroghe, prescrizioni e condizioni dirette a garantire la sicurezza ed il buon regime della circolazione stradale.

2. L'istanza in bollo per l'installazione dei suddetti segnali dovrà contenere:

- a) le generalità del richiedente;



- b) la denominazione della strada o area cui si riferisce, con la esatta indicazione della località interessata, della progressiva chilometrica e lato, nonché la distanza del segnale dalla sede dove si svolge l'attività;
- c) dichiarazione di proprietà dell'area su cui ricade l'intervento, nel caso di suolo privato;
- d) attestazione del versamento a favore della Città' Metropolitana di Palermo, della somma stabilita, quale rimborso spese di istruttoria;
- e) copia a colori del bozzetto relativo al segnale;
- f) planimetria in scala 1:10.000 che indichi, per ogni impianto, la singola posizione di installazione con evidenziato il riferimento cartografico del toponimo da inserire. La stessa cartografia deve individuare anche il percorso che collega il luogo segnalato alla strada provinciale;
- h) documentazione fotografica del luogo di installazione riportante 100 metri sia da una parte che dall'altra del punto di installazione;
- i) copia fotostatica fronte-retro di un documento valido di riconoscimento del richiedente;
- j) n° 1 marca da bollo in regola con le vigenti leggi sul bollo per il rilascio dell'autorizzazione;
- k) dichiarazione di stabilità;
- l) verbale di posizionamento del Capo cantoniere.

3. L'istanza, regolarmente sottoscritta dall'interessato, deve essere redatta separatamente per ciascuna strada, o tratti di strade della medesima arteria viabile. Qualora la richiesta sia irregolare o incompleta e si renda necessaria l'acquisizione di nuova documentazione, il Servizio preposto alla gestione patrimoniale richiederà le necessarie integrazioni; queste ultime dovranno pervenire entro 30 giorni, termine oltre il quale la domanda si intenderà decaduta.

4. L'autorizzazione è rilasciata dalla Direzione Viabilità. L'autorizzazione contiene i criteri tecnici per l'installazione. In ogni caso:

- a) i segnali territoriali devono essere realizzati in conformità alla normativa di settore e munito delle prescritte certificazioni;
- b) quelli di indicazione devono avere la punta a freccia, ovvero forma rettangolare per i centri abitati, e le dimensioni previste per la relativa tipologia;
- c) devono avere pellicola con caratteristiche di rifrangenza classe 2;
- d) devono avere fondo di colore marrone;
- e) iscrizioni, lettere e simboli devono essere conformi alle prescrizioni di cui all'art. 125 Reg. Att. C.d.S; in particolare si devono utilizzare caratteri di scrittura in alfabeto normale minuscolo con le sole iniziali in alfabeto normale maiuscolo;
- f) nei segnali territoriali di indicazione, a fianco al nome della località, deve essere riportata la distanza in chilometri espressa in cifre ed un solo eventuale decimale;
- g) il retro dei segnali deve essere di colore neutro opaco;
- h) sul retro dei segnali devono essere chiaramente indicati:

- l'ente proprietario della strada (Citta' Metropolitana di Palermo);
- il nome della ditta che ha fabbricato il segnale;
- l'anno di fabbricazione;
- gli estremi del certificato di conformità del prodotto come prescritto dalla vigente normativa.

5. Il soggetto autorizzato alla installazione del segnale territoriale non potrà opporsi alla installazione di ulteriore segnaletica territoriale specificamente autorizzata su richiesta di altri soggetti fino al completamento dell'impianto. Tutti i soggetti autorizzati sono responsabili in egual misura della stabilità e della manutenzione dell'impianto che non sia di proprietà pubblica, rispondendo in tale ultimo caso della manutenzione e della stabilità dell'ancoraggio alla struttura portante del proprio pannello segnaletico.

6. E' ammesso l'abbinamento sullo stesso impianto di un numero massimo di sei segnali. Su un palo di sostegno è possibile installare fino a tre segnali, per gli ulteriori è necessario integrare un secondo palo. Sul medesimo impianto possono installarsi nuovi segnali solo previa autorizzazione e nei limiti della stessa. Per ottenere l'autorizzazione relativa all'ulteriore segnale deve essere presentata ordinaria domanda indicando l'impianto esistente. La dichiarazione di stabilità sarà riferita all'impianto nel suo complesso.

7. Le disposizioni di cui al presente articolo si applicano anche ai fini dell'autorizzazione per l'installazione di indicazioni turistiche e per i luoghi di pubblico interesse di cui, rispettivamente, alle lettere a) ed e) dell'art.134 Reg. Att. C.d.S.

Articolo 42-ter

Indicazioni industriali, artigianali, commerciali.

Riferimenti normativi: Art. 134, comma 1, lettera b), Reg. C.d.S.

1. La disciplina dei segnali di che trattasi è contenuta all'art. 134, commi 5-8, Reg. Att. C.d.S.

Gli stessi segnali possono essere installati, a giudizio dell'ente proprietario della strada, qualora per la configurazione dei luoghi e della rete stradale si reputi utile l'impianto di un sistema segnaletico informativo di avvio alle zone di attività, purché non compromettano la sicurezza della circolazione e la efficacia della restante segnaletica. Ove non esista una zona di attività concentrate, l'uso di segnali di avvio ad una singola azienda è consentito sulle strade extraurbane se l'azienda stessa è destinazione od origine di un consistente traffico veicolare.

2. Ai sensi del comma 8 del citato art.134 Reg. Att. C.d.S possono essere autorizzati segnali dove sia riportata la denominazione dell'esercizio o il logotipo. Tali autorizzazioni vengono rilasciate ai fini del buon regime della circolazione e della sicurezza stradale. L'autorizzazione è rilasciata per la durata di anni nove.



3. L'istanza in bollo per l'installazione dei suddetti segnali, oltre alla indicazione delle ragioni che rendono necessaria l'installazione ai sensi del comma 1, dovrà contenere:

- a) le generalità del richiedente;
- b) la denominazione della strada o area cui si riferisce, con la esatta indicazione della località interessata, della progressiva chilometrica e lato, nonché la distanza del segnale dalla sede dove si svolge l'attività;
- c) copia a colori del bozzetto relativo al segnale (fig. 12);
- d) planimetria in scala 1:10.000 che indichi, per ogni impianto, le singola posizione di installazione;
- e) documentazione fotografica del luogo di installazione riportante 100 metri sia da una parte che dall'altra del punto di installazione;
- f) dichiarazione di proprietà dell'area su cui ricade l'intervento, nel caso di suolo privato;
- g) attestazione del versamento a favore della Città Metropolitana di Palermo, della somma stabilita, quale rimborso spese di istruttoria;
- h) copia fotostatica fronte-retro di un documento valido di riconoscimento del richiedente;
- i) n° 1 marca da bollo in regola con le vigenti leggi sul bollo per il rilascio dell'autorizzazione;
- j) dichiarazione di stabilità;
- l) verbale di posizionamento del Capo cantoniere.

4. L'istanza, regolarmente sottoscritta dall'interessato, deve essere redatta separatamente per ciascuna strada, o tratti di strade della medesima arteria viabile. Qualora la richiesta sia irregolare o incompleta e si renda necessaria l'acquisizione di nuova documentazione, l'Ufficio Concessione incardinato alla Direzione Viabilità richiederà le necessarie integrazioni; queste ultime dovranno pervenire entro 30 giorni, termine oltre il quale la domanda si intenderà decaduta.

5. L'autorizzazione è rilasciata dal Servizio preposto alla gestione patrimoniale. L'autorizzazione contiene i criteri tecnici per l'installazione.

6. I segnali devono essere realizzati in conformità alla normativa di settore, munito delle prescritte certificazioni e contenenti nel retro le diciture di legge.

Articolo 42-quater Indicazioni alberghiere.

Riferimenti normativi: Art. 134, comma 1, lettera c), Reg. C.d.S.

1. La disciplina dei segnali di che trattasi è contenuta all'art. 134, commi 9-11, Reg. Att. C.d.S.

2. I segnali di indicazione alberghiera devono far parte di un sistema unitario ed autonomo di segnalamento di indicazione qualora, a giudizio dell'ente proprietario della strada, sia utile segnalare l'avvio ai vari alberghi.

3. Ai sensi del comma 10 del citato art. 134 Reg. Att. C.d.S., la segnaletica di indicazione alberghiera comprende:

a) un segnale con funzione di preavviso di un punto o di un ufficio di informazioni turistico-alberghiere o del segnale di informazione di cui alla lettera b) seguente

b) un segnale di informazione generale sul numero, categoria ed eventuale denominazione degli alberghi;

c) una serie di segnali specializzati di preavviso e direzione, posti in sequenza in posizioni autonome e non interferenti con la normale segnaletica di indicazione, per indirizzare l'utente sull'itinerario di destinazione;

4. L'istanza in bollo per l'installazione dei suddetti segnali dovrà contenere:

a) le generalità del richiedente;

b) la denominazione della strada o area cui si riferisce;

c) cartografia d'insieme contenente l'esatta indicazione di tutti gli oggetti del sistema segnaletico unitario di cui al precedente comma 3 e del relativo posizionamento (progressiva chilometrica e lato);

d) copia a colori del bozzetto relativo a ciascun segnale;

e) planimetria in scala 1:10.000 che indichi, per ogni impianto, le singola posizione di installazione;

f) documentazione fotografica del luogo di installazione riportante 100 metri sia da una parte che dall'altra del punto di installazione;

g) dichiarazione di proprietà dell'area su cui ricade l'intervento, nel caso di suolo privato;

h) attestazione del versamento a favore della Città Metropolitana di Palermo, della somma stabilita, quale rimborso spese di istruttoria;

i) copia fotostatica fronte-retro di un documento valido di riconoscimento del richiedente;

j) n° 1 marca da bollo in regola con le vigenti leggi sul bollo per il rilascio dell'autorizzazione;

k) dichiarazione di stabilità;

l) verbale di posizionamento del Capo cantoniere.

5. L'istanza, regolarmente sottoscritta dall'interessato, deve essere redatta separatamente per ciascuna strada, o tratti di strade della medesima arteria viabile. Qualora la richiesta sia irregolare o incompleta e si renda necessaria l'acquisizione di nuova documentazione, l'Ufficio competente del Demanio Stradale richiederà le necessarie integrazioni; queste ultime dovranno pervenire entro 30 giorni, termine oltre il quale la domanda si intenderà decaduta.

6. Ogni variazione di indicazioni, che dovrà riguardare il sistema unitario di segnalazione, è soggetta a preventiva autorizzazione. Su un palo di sostegno è



possibile installare fino a tre segnali, per gli ulteriori è necessario integrare un secondo palo. Per ottenere l'autorizzazione relativa all'ulteriore segnale deve essere presentata ordinaria domanda indicando l'impianto esistente e le consequenziali modifiche da apportarsi eventualmente (a cura e spese dell'interessato) ai collegati segnali facenti parte del sistema unitario. La dichiarazione di stabilità sarà riferita all'impianto nel suo complesso.”;

7. L'autorizzazione è rilasciata dal Servizio preposto alla gestione patrimoniale. L'autorizzazione contiene i criteri tecnici per l'installazione.

8. I segnali devono essere realizzati in conformità alla normativa di settore, munito delle prescritte certificazioni e contenenti nel retro le diciture di legge.

TITOLO QUINTO

DISCIPLINA DEL CANONE

Capo I – Determinazione del Canone, esenzioni e riduzioni e versamento

Articolo 43

Soggetto tenuto al pagamento del canone

1. Il Canone è dovuto alla Citta' Metropolitana di Palermo dal titolare dell'autorizzazione o della concessione per l'occupazione ovvero, in mancanza, dal soggetto che effettua l'occupazione o la diffusione dei messaggi pubblicitari in maniera abusiva; per la diffusione di messaggi pubblicitari, è obbligato in solido con il titolare dell'autorizzazione o della concessione ovvero con colui che effettua la diffusione del messaggio pubblicitario, il soggetto pubblicizzato.
2. Nel caso di una pluralità di occupanti di fatto (abusivi), gli stessi sono tenuti in solido al pagamento del Canone.
3. Il Canone è indivisibile e il versamento dello stesso, nella fattispecie di contitolarità di autorizzazione/concessione viene effettuato indifferentemente da uno dei contitolari in base ai principi della solidarietà nell'obbligazione tra i condebitori, così come previsto dall'articolo 1292 del codice civile.
4. In caso di occupazione o diffusione relative al condominio, compete all'amministratore l'obbligo del versamento del Canone dovuto in quanto rappresentante ex lege (art.1131 c.c.) del condominio.

Articolo 44

Determinazione della superficie di occupazione

1. La misura della superficie di occupazione è determinata sulla base di quanto indicato nell'atto di concessione o autorizzazione. Va espressa in via ordinaria da un'unica misura complessiva che tiene conto della tipologia di occupazione e delle dimensioni individuali dei mezzi di occupazione. In casi particolari essa è indicata analiticamente in relazione ai singoli mezzi di occupazione.



2. Nel caso di occupazione di soprassuolo, la superficie di occupazione è costituita dalla proiezione verticale al suolo del mezzo di occupazione.
3. Le superfici di occupazione di cui al comma 1 sono espresse in metri quadrati, salvo che per la particolarità dell'occupazione non sia più adeguato il metro lineare e quelle inferiori al metro quadrato si arrotondano per eccesso al metro quadrato.
4. Nel caso di ponteggi, non sono soggette a tassazione le strutture paraschegge, mentre per i ponteggi a sbalzo, la superficie di occupazione si calcola in ragione della proiezione.

Articolo 45

Occupazioni con passi carrabili

1. Fatte salve le disposizioni dell'art.22 del Codice della Strada, sono considerati passi carrabili quei manufatti costituiti generalmente da listoni di pietra od altro materiale o da appositi intervalli lasciati nei marciapiedi o, comunque, da una modifica del piano stradale intesa a facilitare l'accesso dei veicoli alla proprietà privata. Non rientrano nella definizione di passi carrabili gli accessi "a filo" con il manto stradale, cosiddetti "a raso", comunemente realizzati con i portoni ed i cancelli, che si aprono direttamente sulla pubblica strada, mancando di opere tali da rendere concreta l'occupazione e certa la superficie sottratta all'uso pubblico, salvo che non sia richiesto e rilasciato il divieto di sosta con obbligo di rimozione.
2. Ai fini dell'applicazione del Canone, la superficie di occupazione dei passi carrabili si determina moltiplicando la larghezza del passo, misurata sulla fronte dell'edificio o del terreno al quale si dà accesso, per la profondità convenzionale di un metro lineare. Se al fine di consentire le manovre di accesso alla proprietà privata, sono stati autorizzati sistemi di protezione influenti sull'assetto stradale tramite segnaletica orizzontale evidenziando un'area di manovra, anche quest'area sarà computata ai fini del Canone dovuto per l'occupazione con passo carrabile.
3. In ogni caso, ove i contribuenti non abbiano interesse ad utilizzare i passi carrabili, possono ottenerne l'abolizione con apposita domanda alla Città' Metropolitana di Palermo. La messa in pristino dell'assetto stradale è effettuata a spese del richiedente e fino a quella data il Canone rimane comunque dovuto.
4. Il canone relativo all'occupazione con i passi carrabili può essere definitivamente assolto mediante il versamento, in qualsiasi momento, di un importo pari a venti

annualità dello stesso. L'affrancamento vale anche nei confronti dei successivi proprietari dell'immobile cui il passo carrabile è asservito.

Articolo 45-bis

Accessi carrabili o pedonali. Criteri di determinazione della superficie

1. Sono considerati accessi carrabili o pedonali, indipendentemente dalle loro modalità costruttive, quegli spazi identificabili fisicamente, attraverso i quali si costituisce un passaggio e un transito tra la proprietà provinciale e quella privata con limitazione dell'utilità pubblica dell'area derivante dall'azione di accedere. Per occupazione mediante accesso carrabile o pedonale si intende l'occupazione effettuata con manufatti o attraverso modifica o alterazione del piano o delle pertinenze stradali intesa a facilitare l'accesso alla proprietà privata, quali, a titolo esemplificativo:

- a) listoni di pietra od altro materiale;
- b) appositi intervalli lasciati nei marciapiedi o nelle banchine stradali;
- c) riempimento di scarpata, tombamento del fosso stradale o della cunetta di scolo delle acque stradali;
- d) muretti d'ala;
- e) smussi nel marciapiede;
- f) altre opere e/o installazioni di manufatti tali da rappresentare inequivocabilmente accesso carrabile.

2. Ai sensi dell'art.3, comma 1, n.10), Codice della Strada, l'area o spazio pubblico non comprende solo la carreggiata e la banchina, ma anche le aree e tutte le opere pertinenziali e funzionali alla strada stessa, quali il fosso di guardia o di scolo, la cunetta, il piede della scarpata se la strada è in rilevato, il ciglio superiore della scarpata se la strada è in trincea.

3. Gli accessi carrabili, anche quelli esenti, sono individuati a cura dell'intestatario con l'apposito segnale di "passo carrabile-divieto di sosta " di cui alla fig. Il 78 art. 120 del D.P.R. 16.12.1992. n. 495, da collocare in proprietà privata ad una distanza minima di ml. 2,00 dal confine stradale. Il segnale ha dimensioni di 45 x 25 cm e indica zone per l'accesso dei veicoli alle proprietà laterali, in corrispondenza della quale vige il divieto di sosta. Sulla parte alta del segnale deve essere indicato l'Ente proprietario della strada che rilascia l'autorizzazione, in basso deve essere indicato il numero e l'anno del rilascio. La mancata indicazione dell'Ente e degli estremi dell'autorizzazione comporta l'inefficacia del divieto.

4. Gli accessi carrabili secondari ed a uso agricolo, anche quelli esenti, devono essere indicati con i delineatori di accesso, di cui all'art. 174 del Regolamento di esecuzione del C.d.S. (Fig. Il 469). Le modalità di messa in opera sono stabilite



nell'autorizzazione. L'installazione di tali delineatori e del segnale di cui sopra, sono obbligatori solo fuori dai centri abitati.

5. Ai fini del calcolo del canone la larghezza dell'accesso è misurata alla distanza di metri 1 dal filo del bordo bitumato della sede stradale in assenza di cancello o qualora lo stesso sia posto ad una distanza superiore a metri 1. La larghezza dell'accesso è misurata in corrispondenza al cancello stesso qualora sia posto ad una distanza inferiore a metri 1.

Nel caso di strada non bitumata, la linea di riferimento sarà il bordo della corsia stradale.

Articolo 45-ter

Distributori di carburante e stazioni di ricarica elettrica

1. Per le occupazioni effettuate con impianti per la distribuzione del carburante, la superficie di riferimento è quella corrispondente all'intera area di esercizio dell'attività, risultante dal provvedimento di concessione. Non hanno autonoma rilevanza le occupazioni realizzate con le singole colonnine montanti, le pensiline poste a copertura delle strutture stesse nonché le occupazioni con altre strutture ed impianti di servizio, mentre i serbatoi sotterranei sono assoggettati al Canone per l'occupazione secondo le prescrizioni di cui al presente regolamento.
2. Qualora il rifornimento avvenisse in carreggiata, l'area di esercizio dell'attività comprenderà anche la zona destinata alla sosta delle vetture e delle autocisterne per il rifornimento dei serbatoi interrati. Il relativo provvedimento di concessione prevederà per tale caso un'occupazione avente larghezza di m 2,50 e lunghezza di m 12,00.
3. Per le occupazioni con impianti di ricarica per i veicoli elettrici, ai fini del Canone si considera lo spazio occupato dalle infrastrutture di ricarica senza considerare gli stalli di sosta degli autoveicoli.
4. Per l'impianto e l'esercizio delle aree di servizio con funzione di lavaggio di autoveicoli in genere ed autoarticolati, la superficie di riferimento per la determinazione del Canone è quella corrispondente all'area effettiva di occupazione.

Articolo 45-quater

Occupazioni con impianti di esercizio di apparecchi automatici per la distribuzione di tabacchi e generi vari

1. La superficie di riferimento, per la determinazione del Canone, è quella corrispondente all'intera area di esercizio dell'attività risultante dal provvedimento di concessione per le occupazioni con impianti ed esercizio di apparecchi automatici per la distribuzione di tabacchi e generi vari.

Articolo 46

Attività edile

Per le occupazioni di suolo pubblico relative a lavori edili, scavi, ponteggi e steccati, la superficie rilevante ai fini del Canone viene calcolata considerando sia le regole determinative di cui al co. 4 dell'art. 44 del presente regolamento, che degli spazi circostanti non direttamente occupati, ma comunque sottratti all'uso pubblico per via dell'occupazione per l'attività edile.

Articolo 47

Criteri determinativi della tariffa del Canone per le occupazioni

1. Per le occupazioni di cui al comma 819, lettera a) della Legge n.160/2019, il Canone è determinato, in base alla durata, alla superficie di occupazione, espressa in metri quadrati, alla tipologia e alle finalità, alla categoria della strada cui fa riferimento e quindi sulla base dei seguenti criteri:

- a) classificazione in (*Zone – Classi – Categorie*) d'importanza delle strade e delle altre aree pubbliche in cui insiste l'occupazione, come da prospetto "Classificazione delle strade, spazi ed aree pubbliche" in **Allegato A** quale parte integrante e sostanziale del presente regolamento;
- b) superficie dell'occupazione, espressa in metri quadrati con arrotondamento delle frazioni all'unità superiore;
- c) durata dell'occupazione;
- d) **valore economico dell'area** in relazione all'attività esercitata, al sacrificio imposto alla collettività per la sottrazione dell'area stessa all'uso pubblico, nonché al vantaggio per l'occupante dall'uso privato dello spazio pubblico con previsione di coefficienti moltiplicatori per specifiche attività esercitate dai titolari delle concessioni anche in relazione alle modalità



dell'occupazione, tenuto conto anche dei costi sostenuti dalla Città Metropolitana di Palermo per la sua salvaguardia, come evidenziato nella tabella di cui **all'Allegato "C"** quale parte integrante e sostanziale del presente regolamento;

2. Il canone può essere maggiorato qualora oneri ordinariamente a carico dell'occupante derivanti dall'occupazione del suolo pubblico, sono adempiuti dalla Città Metropolitana di Palermo, giusta determinazione del responsabile del procedimento.
3. Non sono soggette al Canone le occupazioni che in relazione alla medesima superficie di riferimento siano complessivamente inferiori a mezzo metro quadrato.
4. Nel caso di più occupazioni da parte dello stesso soggetto, anche della stessa natura, di misura inferiore al metro quadrato, il Canone si determina autonomamente per ciascuna di esse. Qualora si tratti di occupazioni inferiori a mezzo metro quadrato, poste nella medesima area di riferimento, si dà luogo al cumulo delle diverse occupazioni ed il totale è arrotondato al metro quadrato.

Articolo 48

Occupazioni con condutture, cavi ed impianti in genere

1. Per le occupazioni permanenti del territorio provinciale, con cavi e condutture, da chiunque effettuata per la fornitura di servizi di pubblica utilità, quali la distribuzione ed erogazione di energia elettrica, gas, acqua, calore, servizi di telecomunicazione e radiotelevisivi e di altri servizi a rete, il canone è determinato nella misura del 20 per cento dell'importo risultante dall'applicazione della misura unitaria di tariffa pari a euro 1,50 per il numero complessivo delle utenze presenti nei Comuni nell'ambito territoriale provinciale. In ogni caso l'ammontare del canone dovuto a ciascun ente non può essere inferiore a euro 800,00.
2. Il canone è comprensivo degli allacciamenti alle reti effettuati dagli utenti e di tutte le occupazioni di suolo pubblico con impianti direttamente funzionali all'erogazione del servizio a rete. Il soggetto tenuto al pagamento del canone ha diritto di rivalsa nei confronti degli altri utilizzatori delle reti in proporzione alle relative utenze. Il numero complessivo delle utenze è quello risultante al 31 dicembre dell'anno precedente. All'uopo il soggetto tenuto al Canone deve presentare specifica dichiarazione alla Città Metropolitana di Palermo che contenga la puntuale indicazione delle utenze finali al 31 dicembre dell'anno

precedente distinte per comune, nel termine dell'ultimo giorno del mese di aprile di ciascun anno ed effettuare entro lo stesso termine, il versamento del Canone annuo dovuto in un'unica soluzione calcolato quale sommatoria degli importi parziali per singolo Comune sulla base delle tariffe unitarie ad essi applicabili (sotto i diecimila o sopra questa soglia) per le utenze finali ricadenti in ognuno di essi, tenuto conto che il dovuto non può essere inferiore ad €. 800,00.

3. Gli importi sono rivalutati annualmente in base all'indice ISTAT dei prezzi al consumo rilevati al 31 dicembre dell'anno precedente.
4. Nel caso di occupazioni temporanee di spazio pubblico, relative a cantieri stradali, per la posa in opera e manutenzione di condutture, cavi ed impianti in genere, la superficie di occupazione è determinata tenendo conto della misura dello scavo da effettuare, delle superfici delimitate dalle installazioni di protezione e delle aree destinate ai materiali di risulta e di cantiere, accumulati per la realizzazione degli impianti stessi. La durata delle suddette occupazioni è determinata in base ai tempi necessari per l'esecuzione di tutte le fasi di lavorazione (scavo, installazione, rinterro, ripristino pavimentazione ecc.).
5. Costituisce autonoma occupazione rispetto a quella indicata al co.2 quella effettuata a mezzo antenne e tralicci e comunque con qualsiasi altro manufatti e impianti non direttamente funzionali all'erogazione del servizio a rete.
6. E' fatto obbligo al titolare della concessione per impianti a rete di rimuovere i medesimi a propria cura e spese qualora siano di ostacolo all'esecuzione di lavori stradali.

Articolo 49

Tariffe annuali e tariffe temporanee/giornaliere

La tariffa base annua e/o temporanea, comunque modificabile ai sensi del comma 817 dell'articolo 1 della legge 160/2019, è quella indicata nell'allegato "C" al presente atto, denominato, **"Tariffe base per il calcolo del canone per l'occupazione degli spazi e delle aree pubbliche della Città Metropolitana di Palermo distinte per categorie della rete viaria di pertinenza"** eventualmente modificata dall'organo esecutivo che laddove adottata entro i termini di approvazione del bilancio di previsione dovrà essere applicata sin dall'1 gennaio del medesimo esercizio;



- 1. Per le occupazioni del sottosuolo** la predetta tariffa base annua è ridotta ad un quarto. Per le occupazioni del sottosuolo con serbatoi tale tariffa si applica fino a una capacità dei serbatoi non superiore a tremila litri; per i serbatoi di maggiore capacità, la tariffa è aumentata di un quarto per ogni mille litri o frazione di mille litri. E' ammessa la tolleranza del 5 per cento sulla misura della capacità.
- 2. Per le occupazioni realizzate con griglie e intercapedini** si applica la tariffa base annuale con facoltà di affrancamento dal Canone versando una tantum all'atto del rilascio della concessione l'importo pari a cinque volte la tariffa.
3. La valutazione del maggiore o minore importo, rispetto alle tariffe base, tenuto conto della disponibilità dell'area, del vantaggio ricavabile da essa da parte del concessionario e/o titolare dell'autorizzazione in ragione della tipologia e finalità dell'occupazione, del sacrificio imposto alla collettività per la sottrazione dell'area all'uso pubblico e dell'impatto ambientale è effettuata utilizzando predeterminati coefficienti di maggiorazione o di riduzione *e/o con maggiorazioni percentuali*) indicati nell'Allegato "B" al presente regolamento.
4. Le tariffe finali per metro quadro per durata e tipologia di occupazione sono indicate nel **prospetto "Tariffe" di cui all'allegato C** parte integrante e sostanziale del presente regolamento.
5. I coefficienti di valutazione e/o maggiorazioni, per il primo anno di vigenza del Canone sia per legge o per opzione della Città Metropolitana di Palermo , sono quelli indicati nell'**alleg. B** al presente regolamento. Gli stessi potranno essere modificati per le annualità successive con delibera del Consiglio (*o decreto Presidenziale*). In difetto di modifica si intendono confermati quelle vigenti.
6. La durata dell'occupazione permanente decorre dal giorno successivo a quello di rilascio della concessione e per l'occupazione temporanea dalla data di inizio indicata nel provvedimento autorizzatorio.
7. Gli importi della tariffa finale sono rivalutati annualmente in base all'indice ISTAT dei prezzi al consumo rilevati al 31 dicembre dell'anno precedente.

Articolo 50

Regole per la quantificazione del Canone

- 1. Per le occupazioni permanenti** il canone è dovuto, quale obbligazione autonoma, per ogni anno o frazione di anno solare successivo per cui si protrae l'occupazione; la misura del canone è determinata moltiplicando la tariffa base annua diversificata in relazione alla categoria della strada, contenuta nell'allegato "C", tenuto conto delle riduzioni obbligatorie e previste dal

presente regolamento e nel suo allegato "B" in ragione dell'attività del concessionario x metri quadri (o metri lineari).

Per le occupazioni o le diffusioni aventi inizio nel corso dell'anno, la durata dell'occupazione ai fini dell'applicazione della tariffa si determina comunque in anni solari interi, considerando come annuale anche il periodo dell'ultimo anno qualora inferiore a 365 gg.

2. Per le occupazioni e le esposizioni pubblicitarie temporanee il canone è calcolato moltiplicando la tariffa base giornaliera diversificata in relazione alla categoria della strada, contenuta nell'allegato "C", tenuto conto delle riduzioni obbligatorie e previste dal presente regolamento e nel suo allegato "B" in ragione dell'attività del concessionario x metri quadri (o metri lineari).

Articolo 51

Riduzioni del Canone

1. Sono previste le seguenti **riduzioni per le occupazioni**:

- a) 90 per cento della superficie eccedente i mille metri quadrati derivanti da un unico atto di concessione o autorizzazione;
- b) 40 per cento della superficie per le occupazioni realizzate con installazione di attrazioni giochi e divertimenti dello spettacolo viaggiante;
- c) 50 per cento delle tariffe giornaliere riportate nell'allegato C) del presente regolamento per le occupazioni di durata superiore a 14 giorni e fino a 29 giorni;
- d) 75 per cento delle tariffe giornaliere riportate nell'allegato C) del presente regolamento per le occupazioni di durata superiore a 29 giorni. L'applicazione della presente riduzione non è cumulabile con la riduzione prevista dalla precedente lettera c).

Articolo 52

Esenzioni per legge e regolamentari

1. Sono esenti dal Canone:

- a) le occupazioni effettuate dallo Stato, dalle regioni, province, città metropolitane, comuni e loro consorzi, da enti religiosi per l'esercizio di culti ammessi nello Stato, da enti pubblici di cui all'articolo 73, comma 1, lettera c), del testo unico delle imposte sui redditi, di cui al D.P.R.



917/1986, per finalità specifiche di assistenza, previdenza, sanità, educazione, cultura e ricerca scientifica;

- b) le occupazioni con le tabelle indicative delle stazioni e fermate e degli orari dei servizi pubblici di trasporto, nonché i mezzi la cui esposizione sia obbligatoria per norma di legge o regolamento, purché di superficie non superiore ad un metro quadrato, se non sia stabilito altrimenti;
- c) le occupazioni occasionali di durata non superiore a quella che è stabilita nei regolamenti di polizia locale;
- d) le occupazioni con impianti adibiti ai servizi pubblici nei casi in cui ne sia prevista, all'atto della concessione o successivamente, la devoluzione gratuita al comune al termine della concessione medesima;
- e) le occupazioni di aree cimiteriali;
- f) le occupazioni con condutture idriche utilizzate per l'attività agricola;
- g) le insegne di esercizio di attività commerciali e di produzione di beni o servizi che contraddistinguono la sede ove si svolge l'attività cui si riferiscono, di superficie complessiva fino a 5 metri quadrati;
- h) i passi carrabili, le rampe e simili destinati a soggetti portatori di handicap con connotazione di gravità (articolo 3, comma 3, Legge 104/1992), siano essi titolari della concessione o conviventi familiare del concessionario, risultante nel medesimo "Stato di Famiglia" e sempre che entro la fine del periodo d'imposta precedente, non essendo ammessa la validità retroattiva della richiesta di esenzione, con data certa, sia stata inoltrata all'Ente specifica richiesta di esenzione allegando, con D.S.A.N., l'esistenza in vita del soggetto che ne dà diritto, oltre al documento di riconoscimento valido del sottoscrittore e/o della persona diversamente abile;

Articolo 53

Modalità e termini per il versamento

1. Per le occupazioni permanenti, il pagamento del Canone relativo al primo anno solare di concessione/autorizzazione deve essere effettuato in un'unica soluzione contestualmente al rilascio del titolo amministrativo; per gli anni successivi il canone va corrisposto in autoliquidazione entro il 31 marzo. Per importi superiori a euro 500,00 è ammesso su richiesta dei concessionari il versamento in 4 rate, la prima delle quali da corrispondere contestualmente al rilascio della concessione/autorizzazione e le restanti 3 rate entro la fine di ciascun mese successivo.

2. Per le occupazioni temporanee, il pagamento del Canone deve essere effettuato in un'unica soluzione contestualmente al rilascio della concessione/autorizzazione. Per importi superiori a euro 500,00 è ammesso il versamento in due rate: la prima contestualmente al rilascio dell'atto autorizzativo e la seconda entro l'ultimo giorno di occupazione e comunque entro la fine del mese successivo.
3. Per le occupazioni di cui all'art. 3 comma 3 il pagamento del Canone alla Città Metropolitana di Palermo deve precedere il rilascio del nulla osta;
4. Con delibera di Consiglio (ovvero Decreto Presidenziale) i termini ordinari di versamento del canone, per le occupazioni sia permanenti che temporanee, possono essere differiti o sospesi per i soggetti obbligati interessati da gravi calamità naturali, epidemie, pandemie e altri eventi di natura straordinaria ed eccezionale. Con il medesimo provvedimento possono essere sospese le rate relative ai provvedimenti di rateazione.
5. La variazione della titolarità della concessione e/o dell'autorizzazione, fermo restando le ulteriori prescrizioni previste dal presente regolamento, è subordinata all'avvenuto pagamento dell'intero importo del Canone fino alla data del sub-ingresso da parte del precedente titolare.
6. Il versamento del Canone è effettuato direttamente alla Città Metropolitana di Palermo secondo le disposizioni di cui all'art. 1 comma 835 della legge 160/2019, con arrotondamento all'euro per difetto se la frazione è inferiore a 49 centesimi ovvero per eccesso se superiore a detto importo.

Non si fa luogo al versamento del canone se l'importo da versare è uguale o inferiore a euro 10,00. Tale importo non deve essere considerato come franchigia.

Articolo 53- bis

Ravvedimento operoso.

1 Gli errori, le omissioni e i versamenti carenti possono essere regolarizzati eseguendo spontaneamente il pagamento:

del canone o dell'indennità dovuta;

degli interessi, calcolati al tasso legale annuo dal giorno in cui il versamento avrebbe dovuto essere effettuato a quello in cui viene effettivamente eseguito;

della sanzione in misura ridotta.

2 La sanzione è ridotta, sempreché la violazione non sia stata già constatata e comunque non siano iniziati accessi, ispezioni, verifiche o altre attività



amministrative di accertamento delle quali l'autore o i soggetti solidalmente obbligati, abbiano avuto formale conoscenza:

a) ad un decimo del minimo nei casi di mancato pagamento del canone o dell'indennità o di un acconto, se esso viene eseguito nel termine di trenta giorni dalla data della sua commissione;

b) ad un nono del minimo se la regolarizzazione degli errori e delle omissioni, anche se incidenti sulla determinazione o sul pagamento del canone o dell'indennità, avviene entro novanta giorni dalla data dell'omissione o dell'errore;

c) ad un ottavo del minimo, se la regolarizzazione degli errori e delle omissioni, anche se incidenti sulla determinazione o sul pagamento del canone o dell'indennità, avviene entro un anno dall'omissione o dall'errore;

d) ad un settimo del minimo se la regolarizzazione degli errori e delle omissioni, anche se incidenti sulla determinazione o sul pagamento del canone o dell'indennità, entro due anni dall'omissione o dall'errore;

e) ad un sesto del minimo se la regolarizzazione degli errori e delle omissioni, anche incidenti sulla determinazione o sul pagamento del canone o dell'indennità, avviene oltre due anni dall'omissione o dall'errore;

f) ad un quinto del minimo se la regolarizzazione degli errori e delle omissioni, anche se incidenti sulla determinazione o sul pagamento del canone o dell'indennità avviene dopo la constatazione della violazione ai sensi dell'articolo 24 della legge 7 gennaio 1929, n. 4, salvo che la violazione non rientri tra quelle indicate negli articoli 6, comma 3, o 11, comma 5, del decreto legislativo 18 dicembre 1997, n. 471 ;

3 Il pagamento e la regolarizzazione di cui al presente articolo non precludono l'inizio o la prosecuzione di accessi, ispezioni, verifiche o altre attività amministrative di controllo e accertamento.

Il pagamento della sanzione ridotta deve essere eseguito contestualmente alla regolarizzazione del pagamento del canone o dell'indennità o della differenza, quando dovuti, nonché al pagamento degli interessi moratori calcolati al tasso legale con maturazione giorno per giorno.

Quando la liquidazione deve essere eseguita dall'ufficio, il ravvedimento si perfeziona con l'esecuzione dei pagamenti nel termine di sessanta giorni dalla notificazione dell'avviso di liquidazione.

Il ravvedimento, per essere efficace, comporta che il versamento del canone o dell'indennità, della sanzione e dell'interesse, sia effettuato contestualmente.

Il modello di versamento deve recare la barratura della casella "Ravvedimento".

L'importo totale deve essere inglobato con il canone o dell' indennità dovuto.

Il calcolo delle sanzioni e degli interessi assume a riferimento la data di versamento.

Articolo 53-ter

Controllo dei versamenti

1. Il Settore competente della liquidazione dei versamenti in proprio o tramite il soggetto affidatario, nei casi di rateazione del Canone o dell' indennità, provvede alla verifica dell'integrità e tempestività dei versamenti dovuti.
2. In caso di mancato o parziale versamento, il Settore preposto ovvero il soggetto affidatario provvede, senza indugio, ad inviare a mezzo pec se il soggetto passivo ne è in possesso ovvero a mezzo del servizio postale, un'apposita comunicazione di addebito al titolare della concessione/autorizzazione, invitandolo alla regolarizzazione del versamento delle somme dovute a titolo di rata scaduta non corrisposta con la maggiorazione degli interessi di mora, conteggiati al tasso di interesse legale aumentato di due punti percentuali, da computare dal giorno successivo alla scadenza entro e non gg 60 dalla ricezione della comunicazione, attestata dalla ricevuta di consegna.
3. In difetto di versamento delle somme e nei tempi di cui al precedente comma 2, la concessione o autorizzazione si intende decaduta e l'occupazione diviene abusiva.

Capo II - Accertamento, indennità, sanzioni, riscossione coattiva, rimborsi, contenzioso, disciplina finale e transitoria

Articolo 54

Accertamento

1. La Città Metropolitana di Palermo tramite il suo l'Ufficio Finanze e Riscossione delle Entrate cui viene conferito apposito potere con provvedimento Sindacale, provvede alla verifica ed all'accertamento dell'entrata, al recupero dei canoni non versati alle scadenze e all'applicazione delle indennità per occupazioni abusive di suolo pubblico, mediante notifica ai soggetti tenuti al versamento del Canone o dell' indennità apposito atto finalizzato alla riscossione con l'intimazione ad adempiere all'obbligo di pagamento degli importi indicati



entro 60 giorni dalla notifica, ai sensi del co.792 dell'art.1 della Legge n.160/2019.

2. L'atto di cui al comma 1 acquista efficacia di titolo esecutivo decorsi 60 giorni dalla notifica, senza la preventiva notifica della cartella di pagamento di cui al D.P.R. 602/1973 o dell'ingiunzione fiscale di cui al R.D. 639/1910.
3. Non si procede all'emissione di atto di accertamento esecutivo qualora l'ammontare dovuto, comprensivo di canone o dell' indennità, sanzioni, indennità e interessi, risulta inferiore a euro 10,00 con riferimento ad ogni annualità, salvo che il credito derivi da ripetuta violazione degli obblighi di versamento del canone o dell' indennità stesso effettuati dal medesimo soggetto.

Articolo 55

Sanzioni e indennità

1. Alle occupazioni considerate abusive ai sensi del presente regolamento, si applicano sia le indennità sia le sanzioni previste dall'articolo 1, comma 821, lettere g) e h) della legge 160/2019 e precisamente:
 - a) l'indennità pari al canone o dell' indennità maggiorato del suo 50%, considerando permanenti le occupazioni e la diffusione di messaggi pubblicitari realizzate con impianti o manufatti di carattere stabile e presumendo come temporanee le occupazioni e la diffusione di messaggi pubblicitari effettuate dal trentesimo giorno antecedente la data del verbale di accertamento, redatto da competente pubblico ufficiale;
 - b) la sanzione amministrativa pecuniaria di importo compreso tra un minimo non inferiore all'ammontare dell'indennità come determinata alla precedente lettera a) ed un massimo non superiore al doppio della stessa, ferme restando quelle stabilite dall'articolo 20, commi 4 e 5, del D.Lgs. 285/1992 (Codice della Strada).
2. Nei casi di occupazione e diffusione di messaggi pubblicitari realizzate abusivamente, l'accertatore intima al trasgressore, nel processo verbale di contestazione della violazione, la cessazione del fatto illecito, la rimozione dell'occupazione o del mezzo pubblicitario e il ripristino dello stato dei luoghi. Gli oneri derivanti dalla rimozione sono a carico del contravventore e sono recuperate con il procedimento di riscossione coattiva previsto nell'articolo 50 del presente regolamento.
3. Le altre violazioni alle disposizioni contenute nel presente regolamento sono punite con l'applicazione della sanzione amministrativa pecuniaria, nella misura da euro 25,00 a euro 500,00 ai sensi dell'articolo 7-bis del D.Lgs.

267/2000, con l'osservanza delle disposizioni di cui al Capo 1, sez. I e II della L. n. 689/1981. Rimane salva l'applicazione delle sanzioni previste dall'articolo 21, commi 4 e 5, e dall'articolo 23 del codice della strada.

4. Nei casi di omesso, parziale o tardivo versamento del canone o dell' indennità alla scadenza, è prevista l'applicazione della sanzione amministrativa pari ad un punto percentuale del canone o dell' indennità per ogni giorno di ritardo fino al trentesimo. Per ritardi superiori ai 30 giorni si applica la sanzione pari al 30 per cento dell'ammontare del canone o dell' indennità. La sanzione non potrà comunque essere inferiore a euro 25,00, né maggiore a euro 500,00 nel rispetto della legge 689/1981 e nella misura fissata dall'articolo 7-bis del D.Lgs. 267/2000.
5. Le sanzioni di cui ai commi precedenti, fatta eccezione per quelle relative alla violazione del codice della strada, sono irrogate mediante l'atto di cui all'articolo 1, comma 792, della legge 160/2019.
6. La richiesta di regolarizzazione dell'occupazione e/o della diffusione abusiva, attraverso la presentazione di rituale domanda di concessione e/o autorizzazione non è ammessa se non si è previamente regolarizzato il versamento di tutte le somme dovute, ivi comprese le sanzioni, anche quelle del Codice della Strada, conseguenziali all'abuso.

Articolo 56

Riscossione coattiva

1. L'accertamento e la irrogazione delle somme dovute e non pagate alle scadenze fissate nel presente regolamento viene effettuata con la procedura di cui all'articolo 1, comma 792, della legge n.160/2019.
2. Con le stesse modalità di cui al comma 1, sono recuperate le spese sostenute dalla Città Metropolitana di Palermo per la rimozione di materiali, manufatti, impianti e mezzi nonché il ripristino dello stato dei luoghi in caso di occupazioni e diffusione di messaggi pubblicitari realizzate abusivamente. Tale recupero può avvenire sia contestualmente al recupero delle somme di cui al comma 1, che con altro atto ex art.1 co.792, della legge n.160/2019.

Articolo 57

Interessi



1. La misura annua degli interessi applicati sugli atti di accertamento è fissata nella misura pari al tasso di interesse legale di cui all'articolo 1284 del codice civile, con decorrenza dal giorno in cui sono divenuti esigibili. Gli stessi sono calcolati con maturazione giorno per giorno.
2. In caso di omesso o parziale versamento del canone o dell' indennità si applicano gli interessi legali (solo sull'importo del canone o dell' indennità e dell'eventuale indennità, escluse le sanzioni) dal giorno successivo la scadenza di pagamento fino alla data di emissione dell'atto di accertamento esecutivo. In caso di tardivo versamento gli interessi si applicano dal giorno successivo la scadenza di pagamento fino alla data dell'avvenuto pagamento. Per le occupazioni, gli interessi legali si applicano dal giorno successivo la data di scadenza del termine di pagamento dell'indennità.

Articolo 58

Rimborsi

1. Le richieste di rimborso di quanto indebitamente versato devono essere presentate con apposita istanza debitamente documentata entro il termine quinquennale di prescrizione di cui all'articolo 2948 del codice civile da computarsi dalla data del versamento ritenuto non dovuto.
2. La Città Metropolitana di Palermo deve evadere le suddette richieste emettendo un provvedimento di accoglimento o di rigetto entro il termine di 180 giorni decorrenti dalla data di presentazione dell'istanza. Non si procede al rimborso di somme inferiori a euro 10,00.
3. I rimborsi, esclusivamente per le somme pagate e non dovute per l'anno in corso, possono essere riscossi anche attraverso compensazione con somme dovute nello stesso anno o a copertura di debito riferentesi ad altra annualità.
4. Sulle somme rimborsate spettano, se specificatamente richiesti, gli interessi al tasso di interesse legale di cui all'articolo 1284 del codice civile, con maturazione giorno per giorno, a decorrere dalla data dell'eseguito versamento.

Articolo 59

Contenzioso

1. Le controversie riguardanti il procedimento amministrativo della concessione o autorizzazione, disciplinate dal presente regolamento, sono riservate alla giurisdizione esclusiva del giudice amministrativo.
2. Le controversie concernenti l'applicazione del canone o dell' indennità restano riservate all'autorità giudiziaria ordinaria.

Articolo 60

Disposizioni finali e transitorie

1. Il presente regolamento entra in vigore il 1° gennaio 2021.
2. Per quanto non disposto dal presente regolamento si applicano le disposizioni di legge e regolamentari vigenti.
3. E' abrogata ogni altra norma regolamentare emanata dalla Città Metropolitana di Palermo contraria o incompatibile con quelle del presente regolamento.
- 4.** Per le occupazioni e le esposizioni pubblicitarie in corso alla data di entrata in vigore del presente regolamento, il periodo temporale a decorrere dalla predetta data e fino alla loro scadenza, è disciplinato dalle disposizioni del presente Regolamento. E' compito della Direzione Viabilità che ha rilasciato la concessione e/o l'autorizzazione la verifica della compatibilità delle precedenti prescrizioni per i previgenti regimi, con le prescrizioni del Canone o dell' indennità di legge e del presente regolamento. Laddove si constata che le prescrizioni rispettate all'atto del rilascio siano incomplete e o discordanti con il presente Regolamento si impone un procedimento di verifica che deve concludersi entro gg 180 dalla constatazione e se necessario il responsabile del procedimento potrà richiedere al titolare della concessione e/o autorizzazione della documentazione integrativa. All'esito dell'istruttoria, il funzionario responsabile rilascia il titolo integrato e comunica il Canone o dell' indennità dovuto invitandolo alla regolarizzazione dell'eventuale dovuto al netto degli importi già incassati, secondo le tempistiche previste dal presente regolamento.

ALLEGATO A

Classificazione della rete viaria di competenza della Città Metropolitana di Palermo

ALLEGATO B

Maggiorazioni e riduzioni da applicarsi alle tariffe base

ALLEGATO C

Tariffe base per il calcolo del canone per l'occupazione degli spazi e delle aree pubbliche della Città Metropolitana di Palermo distinte per categorie della rete viaria di pertinenza



Maggiorazioni e riduzioni da applicarsi alle tariffe base

Alle Tariffe base di cui all'allegato "C" del Nuovo Regolamento per l'Applicazione del Canone Unico Patrimoniale sono da applicarsi le seguenti maggiorazioni e/o riduzioni:

OCCUPAZIONI PERMANENTI

- il canone relativo all'occupazione di spazi sovrastanti o sottostanti il suolo è ridotto di 1/3;
- il canone relativo all'occupazione di spazi con tende e con tutte quelle strutture che, sostanzialmente assolvono a detta medesima funzione è ridotto del 70 per cento;
- il canone relativo all'occupazione di spazi fino a 100 metri quadrati utilizzati per l'installazione di attrazioni, giochi e divertimenti dello spettacolo viaggiante verrà calcolato sul 50 per cento della superficie concessa;
- il canone relativo all'occupazione di spazi da 101 metri quadrati a mille metri quadrati, utilizzati per l'installazione di attrazioni, giochi e divertimenti dello spettacolo viaggiante verrà calcolato sul 25 per cento della superficie concessa;
- il canone relativo all'occupazione di spazi occupati per la realizzazione di passi carrabili è ridotto del 50 per cento;

OCCUPAZIONI TEMPORANEE

Il canone si determina applicando alle tariffe basi le sotto indicate correzioni, calcolandolo su base oraria se inferiore alle 24 ore dividendo la tariffa giornaliera per 24.

- Per le occupazioni di durata superiore a quattordici giorni le tariffe sono ridotte del 50%;
- Per le occupazioni di spazi sovrastanti e sottostanti il suolo le tariffe sono ridotte ad 1/3;
- Per le occupazioni di spazi sovrastanti e sottostanti il suolo con condutture, cavi ed impianti le tariffe sono ridotte del 50%;



- Per le occupazioni effettuate sulle superfici eccedenti i mille metri quadrati la superficie eccedente costituisce base imponibile per il 10%;
- Per le occupazioni con tende e con tutte quelle strutture che, sostanzialmente, assolvono alla medesima funzione delle tende le tariffe sono ridotte del 70%. Ove le tende siano poste a copertura di banchi di vendita nei mercati o, comunque, di aree pubbliche già occupate, il canone va determinato con riferimenti alla sola parte di esse eventualmente sporgente dai banchi o dalle aree medesime;
- Per le occupazioni realizzate dai venditori ambulanti, pubblici esercizi e da produttori agricoli che vendono direttamente i propri prodotti le tariffe sono ridotte del 50%;
- Per le occupazioni poste in essere con installazioni di attrazioni, giochi e divertimenti dello spettacolo viaggiante le tariffe sono ridotte dell'80%;
- Per le occupazioni di sottosuolo o soprasuolo poste in essere ai fini delle suddette attrazioni, giochi e divertimenti le tariffe sono ridotte del 50%;
- Per le occupazioni realizzate in occasioni di manifestazioni politico-culturali le tariffe sono ridotte dell'80%;
- Per le occupazioni realizzate per l'esercizio dell'attività edilizia le tariffe sono ridotte del 50%;
- Per le occupazioni effettuate in occasione di fiere, festeggiamenti, con esclusione di quelle realizzate con installazione di attrazioni, giochi e divertimenti dello spettacolo viaggiante non si applicano riduzioni o maggiorazioni delle tariffe base;
- Per le occupazioni con autovetture ad uso privato realizzate su aree ai ciò destinate dalla Città Metropolitana di Palermo non si applicano riduzioni o maggiorazioni delle tariffe base;

Tariffe base per il calcolo del canone per l'occupazione degli spazi e delle aree pubbliche della Città Metropolitana di Palermo distinte per categorie della rete viaria di pertinenza

- €. 41,46 per metro quadro, per annualità, per le occupazioni permanenti sulle strade di 1^a categoria;
- €. 35,00 per metro quadro, per annualità, per le occupazioni permanenti sulle strade di 2^a categoria;
- €. 27,77 per metro quadro, per annualità, per le occupazioni permanenti sulle strade di 3^a categoria;
- €. 3,26 per metro quadro, per giorno, per le occupazioni temporanee sulle strade di 1^a categoria;
- €. 2,75 per metro quadro, per giorno, per le occupazioni temporanee sulle strade di 2^a categoria;
- €. 2,18 per metro quadro, per giorno, per le occupazioni temporanee sulle strade di 3^a categoria.

€. 100,00 Spese istruttorie per le pratiche relative agli accessi carrabili e occupazioni permanenti;

€. 120,00 Spese istruttorie per gli attraversamenti stradali e pubblicità da effettuarsi lungo ed in vista alle strade di pertinenza della Città Metropolitana di Palermo.

L'importo della polizza fideiussoria, se ed in quanto dovuta, verrà quantificata di volta in volta nel disciplinare redatto dal tecnico d'Ufficio a ciò delegato.



Fatto e sottoscritto

IL PRESIDENTE

IL CONSIGLIERE ANZIANO

IL SEGRETARIO GENERALE

ATTESTAZIONE DI PUBBLICAZIONE

Inizio pubblicazione

Si attesta che la presente deliberazione è stata posta in pubblicazione all'albo della Provincia a far tempo dal 18 DIC. 1994, primo giorno festivo successivo alla data dell'atto 1994 Palermo.

IL MESSO PROVINCIALE

IL SEGRETARIO GENERALE

Si attesta che la presente deliberazione è stata trasmessa ai capigruppo consiliari in data Palermo.

IL SEGRETARIO GENERALE

CERTIFICATO DI PUBBLICAZIONE

Si certifica che la presente deliberazione è stata pubblicata all'albo della Provincia, a mente dell'art. 11, comma 1°, della L.F. 3/12/1991, n. 44, mediante affissione della copia integrale di essa dal 18 DIC. 1994 al 22 GEN. 1995 che contro la stessa non sono state prodotte opposizioni. Palermo, 13 GEN. 1995

IL MESSO PROVINCIALE

IL SEGRETARIO GENERALE

REGIONE SICILIANA
COMITATO REGIONALE DI CONTROLLO
Sezione Provinciale
PALERMO

SI ATTESTA
CHE LA SEZIONE DEL CO.RE.CO. PROV.LE DI PALERMO

nella seduta del 12 GEN. 1995 n. 604
non ha riscontrato vizi di legittimità

Palermo, 13 GEN. 1995
L'ADDETTO f.to illegibile

Copia conforme all'originale
IL SEGRETARIO GENERALE

ORIGINALE

Allegato "A"

DELIBERAZIONE

N. 0174/2/C

DEL 12/12/1994

PROVINCIA REGIONALE DI PALERMO

DELIBERAZIONE DEL CONSIGLIO PROVINCIALE

OGGETTO: - Applicazione D.L. n. 507/93, art. 42 comma 3.

- Strade di competenza provinciale: classificazione in categorie.

L'anno millenovecento quattro il giorno dodici del mese di Dicembre nella Sala Consiliare del Palazzo della Provincia, Via Maqueda, 100 - Palermo.

Convocato con avviso del 29/11/1994 si è adunato il Consiglio Provinciale di Palermo, in Sessione ordinaria e in seduta pubblica, sotto la presidenza del Sig. Vincenzo Di Stefano e

con l'assistenza del Segretario Generale Dott. Alessandro Scaffidi, in sostituzione del Segretario Generale, ai sensi dell'art. 49 dello Statuto della Provincia.

Si fa l'appello dei Consiglieri in carica:

- | | |
|-----------------------------|---------------------------|
| 1) ABBONATO Antonino | 23) GAMBINO Maurizio |
| 2) AIELLO Domenico | 24) GERACI Domenico |
| 3) ALAIMO Giovanni | 25) GIOIA Cosimo Mario R. |
| 4) ALAMIA Antonino S.re | 26) INCANDELA Tommaso |
| 5) ALESSI Maurizio | 27) LOMBARDO Girolamo |
| 6) ALESSI Giuseppe | 28) MALTESE Salvatore |
| 7) ALESSI Maria Antonietta | 29) MAROTTA Antonio |
| 8) BADALAMENTI Maria N. | 30) MUSACCHIA Giuseppe |
| 9) BADALAMENTI Vito | 31) PALAZZOLO Giacomo |
| 10) BONANNO Caterina | 32) PARUTA Antonino |
| 11) CALDARELLA Edoardo | 33) PICONE Anna Maria |
| 12) CARAUSAUSI Paolo | 34) PISCITELLO Fabrizio |
| 13) CARATOZZOLO Francesco | 35) PIZZUTO Maurizio |
| 14) CASCINO Cosimo | 36) PRIOLA Salvatore |
| 15) COPPOLINO Felice | 37) PROVENZANO Vincenzo |
| 16) DAVI' Giovanni Filippo | 38) RIBAUDO Francesco |
| 17) DE LISI Antonino | 39) ROMANO Francesco Sav. |
| 18) DI MAGGIO Giuseppe | 40) SCIORTINO Alberto |
| 19) DI STEFANO Vincenzo | 41) SFERRUZZA Vincenzo |
| 20) FALZONE Dario | 42) SPECIALE Giuseppe |
| 21) FARAONE Giuseppe | 43) TRICOLI Marzio |
| 22) FRICANO Francesco G.ppe | 44) VENA Nicolò |
| | 45) VERRI Lucia Rita |

(1) CARGARO V. #0

L'Amministratore proponente

PROSPETTO DISPONIBILITA'

Bilancio

Tit. Sez. Rub. Cap. Art. Lett.

Somma iscritta in bilancio

con successive variazioni . L.

Somme impegnate . . . »

Somma disponibile . . . »

Somma che si impegna con la presente . . . »

Restano disponibili . . . »

Il Ragioniere Generale

risultati assenti:

- 1) Alaimo; 2) Badalamenti M.N.; 3) Cascino; 4) De Lisi; 5) Di Maggio; 6) Gioia;
7) Incandela; 8) Palazzolo; 9) Pizzuto; 10) Ribaudò; 11) Sciortino; 12) Sferruzza;
13) Tricoli; 14) Verro.

Sono presenti N. 31 consiglieri in carica. (in continuazione di seduta)

Il Presidente riconosce legale la seduta e passa alla trattazione dell'argomento iscritto al N. 8 dell'ordine del giorno sottoponendo al Consiglio Provinciale la seguente proposta di deliberazione:

SETTORE UFFICIO TECNICO

Relazione e proposta di deliberazione
del responsabile del procedimento
(art. 6 L.R. 10/1991)

Il D.L. n. 507 del 15/11/93, concernente il riordino della finanza territoriale, al comma 3 dell'art. 42, al fine di una equa applicazione della tassa dovuta per occupazione di suolo pubblico, prevede che strade, spazi ed aree di proprietà provinciale siano classificati in categorie e che l'elenco di classificazione sia deliberato dall'Ente proprietario e pubblicato all'Albo pretorio per quindici giorni.

L'individuazione delle caratteristiche delle singole strade di competenza provinciale è stata fatta tenendo presente le indicazioni del nuovo codice della strada. Sono state quindi raggruppate le strade in tre categorie con le seguenti caratteristiche:

Cat. I strade di collegamento di notevole importanza (extraurbane secondarie)

Cat. II strade di collegamento ad interesse locale (strade locali)

Cat. III strade di prevalente interesse agricolo (strade locali)

Nella I categoria, il cui elenco segnato di lettera "A" fa parte integrante del presente provvedimento, sono state raggruppate tutte quelle strade che realizzano collegamenti importanti tra centri abitati, oppure fra strade provinciali e viabilità provinciale della zona.

Nella II categoria, il cui elenco di strade fa parte della presente deliberazione segnato di lettera "B", sono state raggruppate le strade interessate da un traffico di breve percorrenza, locale o turistico; generalmente costituiscono collegamenti fra Comuni, tra strade provinciali tra loro e/o strade extraurbane provinciali.

Della III categoria fanno parte tutte quelle strade che realizzano essenzialmente idonei collegamenti per le attività delle singole realtà locali principalmente legate all'agricoltura e zootecnia. L'elenco di dette strade - segnato di lettera "C" - fa parte integrante del presente provvedimento.

SI PROPONE

che sull'argomento in esame venga adottata la seguente deliberazione.

IL CONSIGLIO

Letta la relazione del responsabile del procedimento;
Riconosciuta l'opportunità e la necessità del provvedimento;
Ritenuto di poter far propria la relazione di cui sopra;
Vista la legge n. 142/1990;
Vista la L.R. n. 10/1991;
Vista la L.R. n. 48/1991;

D E L I B E R A

- 1) Fare propria la relazione del responsabile del procedimento come sopra riportata che costituisce parte integrante della presente deliberazione.
- 2) Approvare gli elenchi di classificazione in categorie delle strade di competenza provinciale aventi le caratteristiche indicate nella relazione che precede. Gli elenchi con le lettere A-B-C formano parte integrante del presente provvedimento e saranno pubblicati per 15 giorni consecutivi all'Albo provinciale.

La presente deliberazione è soggetta al controllo obbligatorio di legittimità della Sezione Provinciale del CO.RE.CO.


Palermo, li 2.3.94

Il Direttore di Servizio
Responsabile del procedimento

Trasmessa all'Assessore alla Viabilità e Comunicazioni con il foglio dei pareri di rito in data odierna.

Palermo, 10 OTT. 1994

Il Segretario Generale



Il Vice Segretario Generale, su invito del Presidente, comunica che la IV Commissione Consiliare ha espresso parere favorevole all'unanimità del presente. Quindi il Vice Presidente, poiché nessun Consigliere chiede la parola, mette in votazione per alzata e seduta la proposta di deliberazione in argomento.

Procedutosi alla votazione il Vice Presidente, con l'assistenza degli scrutatori, accerta e proclama il seguente risultato:

Consiglieri presenti	n. 31
Consiglieri votanti	n. 29
Astenuti	n. 2 (Priola, Marotta)
Voti favorevoli	n. 29
voti contrari	nessuno


In relazione all'esito della eseguita votazione il Presidente dichiara che
IL CONSIGLIO PROVINCIALE

Su proposta dell'Assessore al ramo;

Preso atto dei pareri espressi di cui al foglio che viene allegato al presente atto deliberativo per costituirne parte integrante;

Con il parere reso dalla 4^a Commissione Consiliare in data 4.11.94;

a d o t t a



CAT. 11 - STRADE DI COLLEGAMENTO AD INTERESSE LOCALE

tipo di strada	gruppo	n. di classifica	denominazione	lunghezza in Km.
	EST	29	Delle Petralie: Petralia Sottana-Petralia Soprana-Bivio Ferracci	7,200
	EST	28	Di Lascari e Gratteri: Bivio Filetto-Lascari-Gratteri-Bivio Piano delle Fale	18,900
	EST	25	Di Pollina: Bivio Raisigerbi-Pollina	11,400
	EST	24	Di Scillato: Svincolo Scillato-Bivio Caltavuturo	8,000
	EST	54 bis	Di Gibilmanna: Cefalu'-Bivio Gibilmanna-Bivio Madonna del Lume (nei pressi di Isnello)	21,600
	EST	119	Di Portella Colla: Polizzi-Portella Colla	12,200
	OVEST	3 bis	Di Torretta: Bivio Capaci-Bivio Cavallaro-Torretta-Bivio Belloiampo	11,900
	OVEST	17	Di Balestrate: Bivio Falconara-Balestrate	6,200
	OVEST	18	Di Ponte Murana: Camporeale-Ponte Murana (verso Alcamo)	9,600
	OVEST	20	Di S. Giuseppe e Camporeale: Bivio Di Cristina-S. Giuseppe Jato-Sancipirello-Ponte Pernice-Camporeale-Bivio Guglia	43,810
	OVEST	39	Di Grisi': Bivio Sant'Anna-Grisi'-Bivio De Sisa	10,900
	OVEST	34	Di Portella della Ginestra: Piana degli Albanesi-Bivio S. Antonino-Svincolo in localita' Ginestra nei pressi di S. Giuseppe Jato (Km.7+350) con variante in C.da S. Antonino (Km.0+300) e diramazione da Bivio S. Antonino per S. Giuseppe Jato (Km. 4+900)	12,350
	OVEST	30	Di De Sisa: Bivio Fellamonica-Bivio De Sisa-Bivio Kapilata'	11,300
	OVEST	68 bis	Di Pezzingoli: Aquino-Bivio Pezzingoli	10,740
	OVEST	68	Di Aquino: Bivio Olio di Lino-Aquino-Monreale	5,000
	OVEST	63	Di Madonna del Ponte: Partinico-Madonna del Ponte-Bivio Quattro Vanelle	12,030
	OVEST	57	Di San Martino: Roccadifalco-San Martino delle Scale (Piazzale Golga)	9,000
	OVEST	49	Del Biviere: Bivio Biviere-Aquino	5,000
	OVEST	43	Di Ciammerita: Bivio Carrozza-Bivio Piana Inferno	5,280
	OVEST	40	Del Saraceno: Carini-Montelepore	9,600
	OVEST	99	Di Poggio San Francesco: Allofonte-Portella della Paglia	8,100
	OVEST	137	Di Monaco: Torretta-Quadrivio Villa Fanny-Bivio Manostalla	3,000
	OVEST	135	Del Monastero: Borgetto-Bivio Ponte Nocella	2,450
			Totale:	670,612
STRADE REGIONALI	CENTRO	S.R. 12	Casale-Mendola	7,707
	CENTRO	S.R. 13	Marineo-Acqua di Masi verso S. Cristina Gela	5,400
	CENTRO	S.R. 15	Palazzo Adriano-San Calogero (verso Bivona)	5,275
	CENTRO EST	S.R. 18	Baucina-Tumminia	4,908
	CENTRO EST	S.R. 19	Ciminna-Portella Santa Caterina (verso Roccapalumba)	3,917
	CENTRO EST	S.R. 20	Aitavilla-C.da Granatelli (verso Randino)	1,856

CAT. II - STRADE DI COLLEGAMENTO AD INTERESSE LOCALE

tipo di strada	gruppo	n. di classifica	denominazione	lunghezza in Km.
EST	S.R.	28	Castellana verso Resuttano con diramazione verso Blufi	11,000
QVEST	S.R.	3	Carini-Ponticelli verso Cinisi	2,300
QVEST	S.R.	4	San Giuseppe Jato-Dammusi	2,500
QVEST	S.R.	5	Strade di servizio della A.29 (11 tronchi)	20,540
Totale:				65,400

Totale:				769,165

CAT. I - STRADE DI COLLEGAMENTO TRA CENTRI ABIT. DI MODERATA IMPORTANZA

tipo di strada	gruppo	n. di classifica	denominazione	lunghezza in Km.	
STRADE INTERCOMUNALI	CENTRO	Intc. 12 (Ex Tr.5 + Ex Cons.64)	Di Passo Palermo: Quadrivio Contrada Acci-Bivio S. Onofrio (Km .0,680 + Km.7,380)	8,060	
	CENTRO	Intc. 18 (Ex Cons. 66)	Di Vaila del Fico: Villa Ciamera-Bivio Cozzo di Castro	5,100	
	CENTRO EST	Intc. 13 (Ex Cons. 12)	Di Calcibaida: Bivio Rovittello-Bivio Triangolo	4,400	
	EST	Intc. 6 (S.P. 115)	Di Archi Romani: Bivio Archi Romani-Bivio Valle Petrusa (Ass. Reg. Turismo)	2,350	
	EST	Intc. 3	Di Tudia: Bivio Borgo Vicariello-Tudia-Contrada Ciamparella	7,600	
	OVEST	Intc. 2	Di Ferrasini: Bivio Stazione di Cinisi-Terrasini	0,750	
	OVEST	Intc. 7 (S.R. 7)	Di Sagana: Bivio Ponte Sagana-Bivio Finocchiarà	10,460	
				Totale:	39,200
	STRADE PROVINCIALI	CENTRO	5	Di Piana: Villagrazia-Altofonte-Piana degli Albanesi-Bivio Ficuzza	35,584
		CENTRO	77	Di Bolognetta e Villafrati: Misilmeri-Bolognetta-Villafrati-Bivio Tavolacci	24,800
CENTRO		76	Di Portella di Mare: Villabate-Misilmeri	5,276	
CENTRO EST		33	Di Ciminna: Bivio Batafelle-Ciminna	5,500	
CENTRO EST		21	Di Sciarra: Bivio San Giovanni-Sciarra-Bivio Serra	15,225	
CENTRO EST		6	Di Baucina e Ventimiglia: Svincolo Cannizzaro-Baucina-Ventimiglia-Trabia	27,500	
CENTRO EST		7	Di Montemaggiore: Bivio Cerda-Aliminusa-Montemaggiore-Altia-Bivio Sette Frati	25,600	
CENTRO EST		8	Di Valledolmo: Bivio Piano degli Ziti-Valledolmo-Bivio Fontanamurata	23,650	
CENTRO EST		58	Di Sciafani: Bivio Pietra-Sciafani-C.da Brignola-Bivio Mandragiumenta	14,100	
CENTRO OVEST		4	Di Portella di Poirà: Sancipirello-Corleone	26,200	
CENTRO OVEST		12	Di Contessa: Campofiorito-Contessa Entellina-Bivio Piangipane (per S. Margherita)	26,700	
CENTRO OVEST		80	Di Corleone: Bivio Punzonetto-Corleone-Bivio Belvedere	3,210	
EST		52	Di San Mauro: Bivio Badia-Borrello-Bivio Convento-Bivio Calabro'	31,000	
EST		9	Delle Madonie: Marina di Roccella-Campofelice-Collesano-Isnello-Castelbuono	35,100	
EST		54-11	Di Piano Battaglia, seconda tratta: Piano Battaglia-Petralia Sottana	16,100	
EST	60	Di Calabro': Bivio Borrello-Bivio Calabro'-Bivio Comunello	34,200		

A. Scian

CAT. 1 - STRADE DI COLLEGAMENTO TRA CENTRI ABIT. DI NOTEVOLE IMPORTANZA

tipo di strada	gruppo	n. di classifica	denominazione	lunghezza in Km.
	EST	54-1	Di Piano Battaglia, prima tratta: Bivio Mongerrati-Piano Zucchi-Piano Battaglia	18,000
	OVEST	3	Di Carini: Bivio Foresta-Carini-Bivio Cavallaro e variante nell'abitato di Carini per sovrappasso ferroviario (5,700+0,700)	6,400
	OVEST	2	Di Fellamonica: Partinico-Sancipirello	15,600
	OVEST	1 bis	Di Giardinello: Bivio Giardinello-Giardinello-Bivio Stazione L. o Zucco-Svincolo A.29-Bivio Palermo e diramazione per la Stazione Lo Zucco (8+740+0,440)	9,180
	OVEST	1	Di Montelepre: Borgo Nuovo-Montelepre-Partinico e bretella di collegamento con la C.da Pizzo di Capra (23,600+1,200)	26,800
	OVEST	69	Di Monreale: Bivio Rocca-Monreale-Bivio Villa Carolina	4,780
			Totale:	430,505
STRADE REGIONALI	CENTRO	S.R. 16	Lercara-Portella Serra	2,525
	EST	S.R. 22	Geraci-C.da Arqua di Pistro (verso San Mauro)	1,200
	EST	S.R. 23	Castelbuono-San Guglielmo-Liccia	5,620
	OVEST	S.R. 1	Cinisi verso Terrasini	1,800
	OVEST	S.R. 2	Carini-C.da Ballerini	1,926
			Totale:	13,071
			Totale:	482,776

CAT. III - STRADE DI PREVALENTE INTERESSE AGRICOLO

tipo di strada	gruppo	n. di classifica	denominazione	lunghezza in Km.
	EST	Ex Cons. 10	Dal Km. 3+750 della consortile Puccio-Catuso al Km. 43+900 della S.S. 120	2,950
	EST	Ex Cons. 11	Portella del vento-Tudia	4,840
	EST	Ex Cons. 65	Trazzera "Voni Galto"	2,838
	EST	Ex Cons. 68	Strada di bonifica n. 8: dalla S.P. 122 per Marianopoli alla strada di Bonifica n. 2	6,000
	EST	Ex Cons. 67	Strada di bonifica n. 2 della S.S. 121 verso la fattoria Nicolizia	2,743
	OVEST	Ex Cons. 60	Trazzera Pizzo-Cugno-Aquila	1,484
	OVEST	Ex Cons. 40	L. Di Callafalsa	3,500
	OVEST	Ex Cons. 39	N. Di Sirignano	6,000
	OVEST	Ex Cons. 38	Di Terrella	9,370
	OVEST	Ex Cons. 36	B. Dei Pisciaro	10,336
	OVEST	Ex Cons. 35	Allacciante Fergione-Camporeale	5,267
			Totale:	288,066
STRADE ROTABILI EX TRAZZERE	CENTRO	Ex Tr. 12	Principessa (Mezzojuso)	3,000
	CENTRO	Ex Tr. 2	Rebuttone (Allofonte)	4,200
	CENTRO EST	Ex Tr. 15	Allià - Centomerche (Stazione Montemaggiore - Zarbo Nuovo)	9,650
	CENTRO EST	Ex Tr. 14	Contessa (Montemaggiore - Casa Cannella) (1 e 2 lotto)	3,000
	CENTRO EST	Ex Tr. 13	Alastricelli (Montemaggiore - Casa Mogavero) (1 e 2 lotto)	2,650
	CENTRO EST	Ex Tr. 11	Marcatobianco - S.S. 121	1,850
	CENTRO EST	Ex Tr. 10	Altavilla (C.da Granatelli verso Randino)	1,900
	CENTRO OVEST	Ex Tr. 7	Bagnitelle-Sottana	1,100
	EST	Ex Tr. 17	Geraci-San Mauro (C.da Acqua di Pietro-Portella Giovanni)	2,300
	EST	Ex Tr. 23	Alimena verso Calascibetta (Cozzo Murfa - C.da Venerosa)	3,050
	EST	Ex Tr. 22	Sovarazzo-Garbinogara (Collesano)	3,000
	EST	Ex Tr. 21	S. Nicola - Pelizzi (1 lotto)	1,650
	EST	Ex Tr. 19	Castelbuono - Petralia (1° e 3° lotto)	0,800
	OVEST	Ex Tr. 4	Capaci-Zercate	3,000
	OVEST	Ex Tr. 2	Sancipirello-Fiume Jato-Bummarito (1° e 2° lotto)	3,876
			Totale:	45,026
STRADE RURALI	CENTRO (Territorio di Mezzojuso)	Ru. 16	Carrocchi-Frattina	2,028
	CENTRO EST (Territorio di Caccamo)	Ru. 11	Giacometta (collegamento tra la S.S. 285 e la S.P. 8	2,500
	CENTRO EST (Territorio di Caccamo)	Ru. 10	San Giuseppuzze	2,000
	CENTRO EST (Territorio di Caccamo)	Ru. 9	Rininella-Acquamara	3,500
	CENTRO EST (Territorio di Caccamo)	Ru. 8	Maleno	3,400
	EST (Territorio di Castellana)	Ru. 4	Alberi-Catuso Nuovo	2,000
	EST (Territorio di Castellana)	Ru. 3	Casa Xireni-Passo Mattina	2,500
	EST (Territorio di Castellana)	Ru. 2	Nociuzzi-Madonna dell'Alto	2,220
	EST (Territorio di Castellana)	Ru. 1	Sciocca-Portella Pianta	1,850
	EST (Territorio di Castellana)	Ru. 7	Portella Pero-Fontanelle	1,000
	EST (Territorio di Castellana)	Ru. 6	Xireni-Alberi Vecchi	0,850
	EST (Territorio di Castellana)	Ru. 5	Casa Xireni-Portella Pero	3,800
	OVEST	Ru. 18	Bivio Fratacchia-Quattrovie Bianchina	4,000
	OVEST (Territorio di Partinico)	Ru. 17	Quaranta Salme-Bivio Croce di Fratacchia	3,900
	OVEST (Territorio di Partinico)	Ru. 15	Galeazzo 3	0,840
	OVEST (Territorio di Partinico)	Ru. 14	Galeazzo 2	1,250

CAT. III - STRADE DI PREVALENTE INTERESSE AGRICOLO

tipo di strada	gruppo	n. di classifica	denominazione	lunghezza in Km.
	OVEST (Territorio di Partinico)	Ru. 13	Galeazzo 1	0,860
	OVEST (Territorio di Partinico)	Ru. 12	Di Cannizzaro	0,900
Totale:				39,398
Totale:				949,893

CAT. III - STRADE DI PREVALENZE INTERESSE AGRICOLA

tipo di strada	gruppo	n. di classifica	denominazione	lunghezza in Km.
	OVEST	67 bis	Della Chiusa: Bivio Ginestra-C.da Chiusa	2,000
	OVEST	67	Di Mirto: Bivio Borgello-Portella Guastella	11,000
	OVEST	106	Del Cancelliere: Camporeale-Bivio Cancelliere	7,950
	OVEST	105	Di Vallefondi: Baraccopoli Signorino-Bivio Vallefondi	3,553
	OVEST	102 bis	Della Galleria Cerasa: Bivio Gianvicario-Bivio Kaggio	7,320
	OVEST	102	Di Guadalmi: Bivio Maganoce-Bivio Maggiore	7,080
	OVEST	116	Di Piano del Fico: Bivio Mortaro-Bivio Trappeto	2,150
	OVEST	111	Della Trazzera Alcamo-Naitano: Bivio Ferricini-Quadrivio Le quattro Venedde-Bivio Balletto	10,800
	OVEST	138	Di Giambascio: Bivio Case Prestigiacomo-Bivio Fellamonica	5,000
	OVEST	134	Di Caculia: Bivio Case Barone-Bivio Case Pupella	3,300
	OVEST	132	Del torrente Finocchio: Ponte sul torrente Finocchio-Bivio Chiarelli-S.S. 187-C.da Sicciarota	3,150
	OVEST	122	Di Cannizzaro: Bivio Furia-Bivio Madonna del Ponte	4,650
			Totale:	533,000
STRADE REGIONALI	EST	S.R. 21	San Mauro Castelverde-C.da Buonotte (verso Tusa)	2,870
	EST	S.R. 26	Di Santa Venera: Bivio sulla S.S. 186-Case Signorino	0,550
	EST	S.R. 30	Castellana-San Giorgio verso Iudia	8,300
	EST	S.R. 33	Gisa-Colla	1,568
	OVEST	S.R. 36	Piana-Diga	3,540
			Totale:	16,828
STRADE ROTABILI EX COMUNITA' MONTANE	CENTRO	Ex C. Mont. 3	Strada di bonifica congiungente la S.P. Castronovo di Sicilia- S. Stefano di Quisquina e la S.S. 188 Lercara Friddi-Filaga	2,032
	CENTRO OVEST	Ex C. Mont. 2	Strada a servizio dell'agricoltura in territorio di Palazzo Ad- riano e Chiesa Sciafani attraverso le contrade Carlucchi - Gammauta - Cavallierotto	1,434
	CENTRO OVEST	Ex C. Mont. 1	Strada regia per Contessa Entellina-Rasello-Realbate: dalla S.P. Di Batticano alla S.P. Ponte Alvano-Roccamena	3,276
			Totale:	6,742
STRADE ROTABILI EX CONSORTILI		Ex Cons. 15	Dalla S.S. 121 Ponte S. Giuseppe alla Campofelice di Fitalia- Prizzi-Contrada Corvino	3,068
		Ex Cons. 16	Lercara-Passo Falcone	2,508
		Ex Cons. 17	Dei Monaci Giardo, dalla S.P. 55 Campofelice di Fitalia-Prizzi (Km. 23+550) al Ponte Virtuoso sulla S.S. 118 (Km. 52+500)	2,000
		Ex Cons. 18	Dalla S.P. Prizzi-Campofelice di Fitalia (Quadrivio Rocuzzo) alla S.P. Quattro Finiate-Giardo (Portella della Croce)	1,210
		Ex Cons. 20	Passo S. Cristoforo-Feudotto dei Greci-Montescuro-Passo S. Giorgio fino all'abitato di Palazzo Adriano	1,592

CAT. III - STRADE DI PREVALENTE INTERESSE AGRICOLA

tipo di strada	gruppo	n. di classifica	denominazione	lunghezza in Km.
		Ex Cons. 1	Cuti-Mecattivo-S.S. 121	4,988
		Ex Cons. 2	Acquasanta-fiume Imera, 1 tronco	5,400
		Ex Cons. 3	Belale	6,046
		Ex Cons. 5	Susafa-Iurume'	11,760
		Ex Cons. 6	Susafa-Verbuncaudo	6,314
		Ex Cons. 7	Vallolunga-Verbuncaudo	3,000
		Ex Cons. 9	Regaliale-Verbuncaudo	1,983
		Ex Cons. 14	Bonito-Cugno-Monita dall'innesto con la strada a S.V. PA-AG al congiungimento con la S.S. 121 in contrada S. Lorenzo	3,754
CENTRO		Ex Cons. 19	Dalla militare Prizzi-Lercara al Km. 1+300 della S.S. 188	2,820
CENTRO		Ex Cons. 21	Vicari-Lercara Friddi	1,990
CENTRO EST		Ex Cons. 4	Puccia-Catuto-Susafa	10,800
CENTRO EST		Ex Cons. 8	Valledoimo alla consortile n. 1	6,060
CENTRO EST		Ex Cons. 13	Mandranova: da Valledoimo alla provinciale Alia-Caltavuturo	5,022
CENTRO OVEST		Ex Cons. 55	Allacciante Garcia	3,329
CENTRO OVEST		Ex Cons. 59	Penetrazione Agricola dalla Circonvallazione di Corleone alla S.P. 10 Del Casale	1,596
CENTRO OVEST		Ex Cons. 62	Di Bruca, 3° tronco	5,500
CENTRO OVEST		Ex Cons. 63	Allacciante la Provinciale Bivio Cristina-Corleone alla Provinciale Pernice-Zabbia	1,943
CENTRO OVEST		Ex Cons. 23	Allacciante Saladino	2,775
CENTRO OVEST		Ex Cons. 49	Di Torrazza	4,000
CENTRO OVEST		Ex Cons. 50	Allacciante Guglino	2,483
CENTRO OVEST		Ex Cons. 51	Di Arcera	13,695
CENTRO OVEST		Ex Cons. 52	Carrubba-Noce-Spolentino	5,858
CENTRO OVEST		Ex Cons. 53	Di Renelli	5,300
CENTRO OVEST		Ex Cons. 54	Di Cardellia	10,740
CENTRO OVEST		Ex Cons. 56	Allacciante Ruffoletto-Don Tomasi-Ranteria-Raitano	7,300
CENTRO OVEST		Ex Cons. 57	Trazzera Chiusa Sciafani-Mulino Giulfo	3,800
CENTRO OVEST		Ex Cons. 58	Allacciante Guadalami	2,300
CENTRO OVEST		Ex Cons. 29	Del Senore	6,750
CENTRO OVEST		Ex Cons. 28	Del Batticane, 3° tronco	5,080
CENTRO OVEST		Ex Cons. 27	Di Carbone, 2° tronco	1,800
CENTRO OVEST		Ex Cons. 25	Allacciante "G" di Manganeli	4,230
CENTRO OVEST		Ex Cons. 24	Donna Beatrice Palastanga	11,090
CENTRO OVEST		Ex Cons. 41	Di Nereida	6,002
CENTRO OVEST		Ex Cons. 37	Di Pelraro	11,930
CENTRO OVEST		Ex Cons. 34	A. R. Alcamo-Bivio Raitano	3,930
CENTRO OVEST		Ex Cons. 33	A. Di Raitano	3,694
CENTRO OVEST		Ex Cons. 32	Allacciante Catalanotto	5,333
CENTRO OVEST		Ex Cons. 30	Del Vaccarizzo	4,400
CENTRO OVEST		Ex Cons. 48	Allacciante "Y"	2,200
CENTRO OVEST		Ex Cons. 47	Di Piano Scala	3,400
CENTRO OVEST		Ex Cons. 46	Allacciante Tarucco	3,265
CENTRO OVEST		Ex Cons. 43	Di Arcivotale	3,500
EST		Ex Cons. 22	Segra del Monacc fino al congiungimento con la S.P. Resuttano-Alimena	5,450

tipo di strada	gruppo	n. di classifica	denominazione	lunghezza in Km.
STRADE INTERCOMUNALI	CENTRO OVEST	Intc. 17 (Ex Cons. 64)	Circonvallazione Sud di Sancipirello: Quadrivio Gianvicario-Bivio Case Salvato	1,000
	EST	Intc. 19	Di Raffo: Bivio Portella Madonnauzza-Raffo	4,600
	EST	Intc. 9 (S.R.31 + Ex Tr.18)	Di San Gandolfo e Suvzari: Bivio S. Gandolfo-Fiume Imera-Bivio Colla (Km.10,850 + Km.5,800)	16,650
	OVEST	Intc. 20	Di Margi: Abitato di Cinisi-Santuario del Furi-Piano Margi verso Montelepre e diramazione dal Bivio Randazzo verso Partinico	10,900
			Totale:	33,150
STRADE PROVINCIALI	CENTRO	38	Di Belmonte e Santa Cristina: Misilmeri-Belmonte Mezzagno-Santa Cristina Gels-Bivio Piano di Cola	24,400
	CENTRO	37	Di Gibilrossa: Ciaculli-Gibilrossa-Bivio Coda Di Volpe	6,500
	CENTRO	36	Di Castronovo: Bivio Cappelluzza-Castronovo-Bivio De Fupo	11,500
	CENTRO	31	Della Margana: Bivio Ponte S. Giuseppe-C.da Margana-Bivio Undici Ponti	24,400
	CENTRO	26	Di Godrano: Villafrati-Cefala' Diana-Godrano-Bivio Lupe	14,300
	CENTRO	55	Di Mezzojuso e Campofelice: Ponte Deputazione-Mezzojuso-Campofelice di Filatella	9,900
	CENTRO	48	Del. Platani: C.da Meli (verso S. Stefano)-Ponte Vecchio sotto Castronovo-C.da Finocchiaro (verso Cammarata)	17,000
	CENTRO	84	Di Vicari: Bivio Azziriolo-Vicari-Bivio Manganaro	14,386
	CENTRO	79	Di San Pietro: Bivio Morello-Bivio San Pietro	5,320
	CENTRO	120	Circonvallazione di Piana: Bivio Dingoli-Santa Maria dello Stretto-Piana	2,850
	CENTRO	126	Di Valle Landro: Belmonte Mezzagno-Misilmeri	6,830
	CENTRO EST	56	Di Solunto: Bivio S. Flavia-Solunto	1,400
	CENTRO EST	73	Circonvallazione di Bagheria: Villa S. Cataldo-Bivio Cavalcavia Ferroviario	0,860
	CENTRO EST	16	Della Traversa: Bagheria-Bivio Cozzo di Volpe	25,840
	CENTRO EST	16 bis	Viale Scaduto: Bagheria-Aspra	1,850
	CENTRO EST	23	Litoranea di Mongerbino: Aspra-S. Elia-Porticello-S. Flavia	7,000
CENTRO EST	61 bis	Litoranea di Fondachello: Bivio Fondachello-Bivio Casetta Bianca	0,700	
CENTRO EST	61	Di Casteldaccia: Bivio Casetta Bianca-Casteldaccia-Bivio Case Vecchie del Corvo	8,400	
CENTRO EST	53	Della Icatena: Alia-Bivio Mandregiumenta (nei pressi di Caltavuturo)	25,370	

CAT. II - STRADE DI COLLEGAMENTO AD INTERESSE LOCALE

tipo di strada	gruppo	n. di classifica	denominazione	lunghezza in Km.
CENTRO EST		112	Del Lendro: Bivio Catenavechia-Lendro-Bivio Santa Caterina	21,420
CENTRO EST		88	Di De Spuches: Bagheria-Casteldaccia	4,000
CENTRO EST		87	Vanellone del Fonditore: Bivio Ponte Eleuterio-Bagheria-Bivio Ranteriz	5,317
CENTRO EST		78	Di Ponte Morello: Lercara-Bivio Morello	10,000
CENTRO EST		74	Litoranea di Aspra: Aspra-Marina di Ficarazzi-Burrone Calabrese	4,245
CENTRO EST		121	Di Cangemi: Termini Imerese-C.da Cangemi-C.da San Giorgio-B* Giovenco	11,900
CENTRO EST		117	Dello Scalo di Montemaggiore: Montemaggiore Belsito-Bivio per lo Scalo di Montemaggiore: Bivio Stampa e diramazione per la stazione di Montemaggiore (25,400+0,850)	26,250
CENTRO OVEST		4 bis	Della Patria: Bivio Patria-Bivio Sella Galardo	8,000
CENTRO OVEST		19	Di San Carlo: Bivio S. Carlo-Ponte Valentino (verso Caltabellotta)	1,080
CENTRO OVEST		35	Di Santa Maria del Bosco: Bivio Catrini-Santa Maria del Bosco-Bivio Miccina	19,270
CENTRO OVEST		27	Di Roccamena: Bivio Ponte Pernice-Sella Galardo-Roccamena	13,600
CENTRO OVEST		50	Di Giuliana: Bivio Fontanelli-Giuliana	1,800
CENTRO OVEST		42	Di Tagliavia: Bivio Pizzo Pietralunga-Santuario del Rosario-Bivio Scallili	12,820
CENTRO OVEST		108	Di Ruggirello: Giuliana-Bivio Valvino	7,350
CENTRO OVEST		90	Della Castagnola: Bivio Chiappaetta-C.da La Castagnola (verso Sambuca)	4,074
CENTRO OVEST		83	Dei Mulini: Bivio Madonna di Pompei-Bivio Mulini	2,350
CENTRO OVEST		133	Di Finocchiaro: Bivio Case Finocchiaro-Roccamena	2,700
EST		11	Di Blufi: Bivio Giaia-Blufi-Ferrarello-Locali-Bivio Locali	8,150
EST		113	Circonvallazione di Piano Battaglia: Bivio Ospedaletto-Bivio Spinapulci	2,050
EST		9 bis	Di Cammisini: Collesano-Bivio Firrionello	11,500
EST		10	Di Sella Rimedio: Alimena-Sella Rimedio	3,200
EST		14	Di Calsalgordano: Bivio Sotto Gangi-Passo Virga (verso la S.S. 290 in Contrada Monzonaro)	16,000
EST		15	Del Santuario di Gibilmanna: Bivio Gibilmanna-Santuario di Gibilmanna	0,650
EST		32	Di Bompietro: Bivio Trinita'-Chiarisi-Bompietro-Bivio Ragona	8,300

tipo di strada	gruppo	n. di classifica	denominazione	lunghezza in Km.
STRADE INTERCOMUNALI	CENTRO	Intc. 5 (S.P. 86)	Della Stazione di Marcatobianco: Bivio Cozzo Finocchiaro- Stazione di Marcatobianco-Contrada Raisivito (Legge Lupini)	5,964
	CENTRO OVEST	Intc. 15 (Ex Cons. 27)	Di Calatrasi: Roccamena-Bivio Ponte Calatrasi	4,500
	CENTRO OVEST	Intc. 16 (Ex Cons. 31)	Di Quaranta: Bivio Contrada Catrini-Chiesa Sciarani	3,300
	CENTRO OVEST	Intc. 14 (Ex Cons. 26)	Di San Calogero: Corleone-Bivio Rasello	5,399
	OVEST	Intc. 4	Di Monte Kumeta: Sbocco galleria Kumeta-Bivio Raggio	1,670
			Totale:	20,833
STRADE PROVINCIALI	CENTRO	36 ter	Di Marfarina: Bivio Portella della Croce-Bivio Giardo	6,000
	CENTRO	36 bis	Di Rienna: Bivio Rienna-Bivio Margana	15,000
	CENTRO	55 bis	Della Deputazione: Bivio Villafrati-Bivio Ponte Deputazione	4,000
	CENTRO	82	Del Giardo: Bivio Conca (nei pressi di Campofelice di Fitalia)-Ponte Mendola-Prizzi-Bivio Santa Barbara	22,500
	CENTRO	104	Del Catagnano: Bivio Catagnano-Bivio Costa Mammana	4,390
	CENTRO	103	Di Duccetto: Bivio Duccetto-Cozzo dell'Aquila-Bivio Sant'Agata	6,250
	CENTRO	123	Di Piedigrotta: Lercara-Castronevo	11,140
	CENTRO	124	Di Scifitello: Vicari-Bivio S. Maria	3,170
	CENTRO EST	41	Di Borge Regalmici: Bivio Fattoria Fontanamurata-Stazione di Vailledolmo-Borge Regalmici-C.da Bocca di Capra (verso la S.S. 189)	15,900
	CENTRO EST	22	Della Stazione di Lercara Bassa: Bivio Cozzo Grotticelli- Stazione di Lercara Bassa-Bivio Catena	10,820
	CENTRO EST	6 bis	Di Bivio Bagni: Bivio Bagni-Svincolo Cannizzaro	2,100
	CENTRO EST	64	Di Serrafichera: Bivio Serrafichera-Bivio Stazione di Vallelunga	20,317
	CENTRO EST	72	Di Ciolino: Bivio Portella del Morto-Cuti-Portella dell'Inferno (verso Ciolino)	4,100
	CENTRO EST	134	Di Cozzo Scozzari: Bolognetta-Cozzo Scozzari-Bivio Portella dell'Accia	8,100
	CENTRO EST	125	Dell'Eleuterio: Misilmeri-C.da Porcara-Bivio Quattro Finaita	5,900
	CENTRO EST	127	Di Amalfitano: Bivio Cordova-C.da Amalfitano-Bivio Porcarella	6,630
	CENTRO OVEST	44	Di Ponte Alvano: Roccamena-Ponte Alvano	17,800
	CENTRO OVEST	27 bis	Di Maranfusa: Bivio Galileo-Bivio Maranfusa	5,355
	CENTRO OVEST	65 bis	Di San Loe: Bivio Masseria Pietralunga-C.da San Loe-Bivio Perciata	10,230
	CENTRO OVEST	65	Del Belice Destro: Bivio Perciata-Bivio Spinapulce (per Poggioreale)	14,000
CENTRO OVEST	59	Di Giammaria: Bivio Portella della Rena-Bivio Pomo di Vegna	12,100	
CENTRO OVEST	45 bis	Del Belice Sinistro: Bivio Gamberi-C.da Garcia ed ulteriore tratto tra i due ponti sul Belice Sinistro in C.da Carrubella	18,590	

CAT. III - STRADE DI PREVALENTE INTERESSE AGRICOLO

tipo di strada	gruppo	n. di classifica	denominazione	lunghezza in Km.
CENTRO OVEST		45	Di Ponte Aranci: Bivio Ponte Aranci-Bivio Casalotto (nei pressi di Roccamena)	12,200
CENTRO OVEST		44 bis	Di Carrubella: Bisacquino-Bivio Catrini-Bivio Ponte Alvano	7,110
CENTRO OVEST		95	Di Monteperio: Bivio Manale-Bivio Monteperio	3,809
CENTRO OVEST		94	Dell'Aquila: Bivio Manale-Bivio Pizzo dell'Aquila	4,070
CENTRO OVEST		93	Del Manale: Quadrivio Arcivocale-Bivio Manale	5,800
CENTRO OVEST		92	Di Torre dei Fiori: Bivio Masseria Torre dei Fiori-Quadrivio Arcivocale	3,210
CENTRO OVEST		91	Del Feudo di Pietralunga: Bivio San Loe-Bivio Torre dei Fiori	6,040
CENTRO OVEST		75	Del Casale: Bivio Ponte Casale-Bivio Due Rocche	11,620
CENTRO OVEST		71	Della Labbia: Bivio Masseria Pernice-Bivio Labbia	10,350
CENTRO OVEST		70	Del Pioppo: Bivio Case Patria-Bivio Pioppo	7,500
CENTRO OVEST		65 ter	Di Kaggio: Bivio Zabiotta-Bivio Kaggio	6,000
CENTRO OVEST		107	Di Capparini: Bivio Calatrasi-Bivio Capparini	2,650
CENTRO OVEST		101	Della Castellana: Bivio Castellana-Bivio San Loe	2,620
CENTRO OVEST		100	Di Malvello: Bivio Cantoniera Malvellotto-Bivio Malvello	1,900
CENTRO OVEST		99	Di Bergo Schiro': Bivio Bergo Schiro'-Bivio Sparacia	8,660
CENTRO OVEST		98 bis	Del Senore: Bivio Senore-Ponte Senore (verso Santa Margherita)	0,290
CENTRO OVEST		98	Del Vaccarizzo: Bivio Contessa Entellina-Bivio Carrubba Nuova-Bivio Cavallaro	22,490
CENTRO OVEST		97	Della Torrazza: Bivio Marabino-Bivio Casalottello	15,134
CENTRO OVEST		96	Di Rocche di Rao: Bivio Rocche di Rao-Bivio Marraccia	4,740
CENTRO OVEST		118	Di Piscopo: Bivio Contrada Mulini-San Carlo	7,910
CENTRO OVEST		110	Di Batticane: Bivio Malatazza-Bivio Batticane	5,200
CENTRO OVEST		109	Di Favarotti: Bivio Favarotti-Case Marcialli	0,776
EST		62	Di Case Verdi: Bivio Maggione-sotto Borgo Verdi-Bivio Fiume Salso	6,650
EST		52 ter	Diramazione di S. Mauro: Bivio Convento-San Mauro Castelverde	1,200
EST		52 bis	Di Portella Ciambra: Bivio Vinceri-Portella Ciambra (verso Castel di Lucio)	3,385
EST		136	Di Gallizza e Campellar B' S. Lucia-C.da Gallizza-C.da Campella-Quadrivio Prima Croce-C.da Bosco	13,041
EST		129	Di Basalaci e Terre Bianche: Bivio S. Agata-Bivio Marina di Roccella	6,780
EST		128	Del Bosco e Margifuto: Bivio Brinzi-Bivio Armizzo	15,380
EST		130	Di Montenero: Bivio Pian Di Pasquale-Bivio Montenero	6,370
OVEST		63 bis	Di Calatubo: Bivio Quattro Vanelle-Bivio Villa Chiarelli	4,420
OVEST		47 bis	Di Ravanusa: Bivio Mandello-Bivio Ravanusa	4,620
OVEST		47	Di Giannardino: Bivio Croce di Frattacchia-Bivio Giannardino	6,900
OVEST		46	Di Galileillo: Bivio Curbici-Croce di Frattacchia-Bivio Galileillo	15,000
OVEST		81	Di Valguarnera: Bivio Riolo-Bivio Bosco	5,130

INDICE

TITOLO PRIMO AMBITO DI APPLICAZIONE

Articolo 1. Oggetto del regolamento	pag. 2
Articolo 2. Presupposto del Canone.....	pag. 3
Articolo 3. Definizioni oggettive e ambito territoriale.....	pag. 3
Articolo 4. Zone del territorio provinciale e tariffe base.....	pag. 5
Articolo 5. Tipologia delle occupazioni.....	pag. 5
Articolo 6. Durata delle concessioni e delle autorizzazioni.....	pag. 7
Il Registro provinciale delle concessioni e delle autorizzazioni;	

TITOLO SECONDO PROCEDURE PER IL RILASCIO DELLE CONCESSIONI ED AUTORIZZAZIONI DI OCCUPAZIONE

Articolo 7. Attivazione del procedimento amministrativo	pag. 9
Articolo 7-bis. Domanda per il rilascio delle autorizzazioni	pag.11
relative a impianti e mezzi pubblicitari;	
Articolo 8. Istruttoria della domanda	pag. 13
Articolo 9. Deposito cauzionale	pag. 14
Articolo 10. Rilascio del provvedimento di	pag. 15
concessione/autorizzazione;	
Articolo 11. Contenuto del provvedimento di	pag.16
concessione/autorizzazione.	
Articolo 12. Principali obblighi del concessionario	pag. 17
e del titolare dell'autorizzazione;	



Articolo 13. Variazioni oggettive delle concessioni..... e autorizzazioni.	Pag. 18
Articolo 14. Subentro nelle concessioni e autorizzazioni	Pag. 19
Articolo 15. Rinnovo e disdetta delle concessioni e autorizz.ni....	Pag. 20
Articolo 16. Revoca, decadenza ed estinzione della concessione e dell'autorizzazione;	Pag. 21
Articolo 16 bis. Rimozione di urgenza	Pag. 23

TITOLO TERZO

ESECUZIONE DEI LAVORI, MANUTENZIONE OPERE E ATTI VIETATI

Articolo 17. Esecuzione dei lavori e manutenzione	Pag. 25
Articolo 18. Controllo esecuzione opere. Fine lavori	Pag. 26
Articolo 19. Diramazioni ed accessi – Disposizioni generali	Pag. 26
Articolo 19-bis. Accessi strade extraurbane	Pag. 30
Articolo 19-ter. Accessi strade urbane.....	Pag. 31
Articolo 20. Accessi ai distributori di carburanti liquidi e gassosi..	Pag. 32
Articolo 21. Attraversamenti e percorrenze stradali in genere	Pag. 35
Articolo 22. Attraversamenti e percorrenze in sotterraneo	Pag. 37
Articolo 23. Attr. ti e percorrenze con strutture sopraelevate	Pag. 39
Articolo 24. Muri di sostegno	Pag. 40
Articolo 25. Occupazione di scarpata	Pag. 40
Articolo 26. Scarico di acque nei fossi laterali stradali	Pag. 41
Articolo 27. Copertura fossi laterali stradali	Pag. 42
Articolo 28. Occupazioni temporanee. Ponteggi	Pag. 43
Articolo 29. Ripristino dello stato dei luoghi e danni procurati dal concessionario;	Pag. 43
Articolo 30. Obblighi dei frontisti delle strade.....	Pag. 44
Articolo 31. Atti Vietati	Pag. 45

PARTE I
TITOLO QUARTO
OCCUPAZIONI DI SPAZI ED AREE PUBBLICHE CON
INSTALLAZIONE DI IMPIANTI/MEZZI PUBBLICITARI

Articolo 32. Pubblicità sulle strade.....	Pag. 46
<i>Riferimenti normativi: Artt. 1 e 23 C.d.S. – Artt. 47-59 Reg. C.d.S.</i>	
Articolo 33. Definizione dei mezzi pubblicitari	Pag. 46
<i>Riferimenti normativi: Art. 23 C.d.S. – Art. 47 Reg. C.d.S.</i>	
Articolo 34. Tipologie escluse.....	Pag. 48
Articolo 35. Dimensioni	Pag. 49
<i>Riferimenti normativi: Art. 23 C.d.S. – Art. 48 Reg. C.d.S.</i>	
Articolo 36. Caratteristiche dei cartelli e dei mezzi pubblicitari ..	Pag. 49
<i>Riferimenti normativi: Art. 23 C.d.S. – Art. 49 Reg. C.d.S.</i>	
Articolo 37. Ubicazione dei mezzi pubblicitari.....	Pag. 50
“distanze minime - divieti assoluti – criteri geometrici”;	
<i>Riferimenti normativi: Art. 23 C.d.S. – Art. 51 Reg. C.d.S. - Art. 49 e 153 D.Lgs del 2004, n. 42</i>	
Articolo 38. Vincoli storici ed artistici	Pag. 55
Articolo 38-bis. Vincoli paesaggistici e ambientali	Pag. 55
Articolo 39. Stazioni di rifornimento di carburante	Pag. 56
<i>Riferimenti normativi: Art. 23 C.d.S. – Art. 51 e 52 Reg. C.d.S.</i>	
Articolo 40. Esposizione di striscioni, locandine e standardi	Pag. 57
pubblicità temporanea;	
<i>Riferimenti normativi: Art. 23 C.d.S. – Art. 51 comma 10 Reg. Att. C.d.S.</i>	
Articolo 41. Pubblicità effettuata con veicoli e rimorchi	Pag. 57
<i>Riferimenti normativi: Art. 23 C.d.S. – Art. 57 Reg. Att. C.d.S.</i>	
Articolo 42. Segnali che forniscono indicazioni di servizi utili....	Pag. 57
<i>Riferimenti normativi: Art. 136 Reg. Att. C.d.S.</i>	
Articolo 42-bis. Indicazioni territoriali	Pag. 59
<i>Riferimenti normativi: Art. 134, comma 1, lettera d), Reg. Att. C.d.S.</i>	
Articolo 42-ter. Indicazioni industriali, artigianali, commerciali..	Pag. 61
<i>Riferimenti normativi: Art. 134, comma 1, lettera b), Reg. C.d.S.</i>	
Articolo 42-quater. Indicazioni alberghiere.....	Pag. 62
<i>Riferimenti normativi: Art. 134, comma 1, lettera c), Reg. C.d.S.</i>	



TITOLO QUINTO

DISCIPLINA DEL CANONE

Capo I – Determinazione del Canone, esenzioni e riduzioni e versamento

Articolo 43. Soggetto tenuto al pagamento del canone	Pag. 65
Articolo 44. Determinazione della superficie di occupazione	Pag. 65
Articolo 45. Occupazioni con passi carrabili	Pag. 66
Articolo 45-bis. Accessi carrabili o pedonali. Criteri di	Pag. 67
determinazione della superficie;	
Articolo 45-ter. Distrib. di carbur. e stazioni di ricarica elettrica ..	Pag. 68
Articolo 45-quater. Occupazioni con impianti di esercizio di	Pag. 69
apparecchi automatici per la distribuzione di tabacchi e generi vari;	
Articolo 46. Attività edile	Pag. 69
Articolo 47. Criteri determinativi della tariffa del Canone per le occupazioni	Pag. 69
Articolo 48. Occup. con condutture, cavi ed impianti in genere...	Pag. 70
Articolo 49. Tariffe annuali e tariffe temporanee/giornaliere	Pag. 71
Articolo 50. Regole per la quantificazione del Canone.....	Pag. 72
Articolo 51. Riduzioni del Canone	Pag. 73
Articolo 52. Esenzioni per legge e regolamentari	Pag. 73
Articolo 53. Modalità e termini per il versamento.....	Pag. 74
Articolo 53- bis. Ravvedimento operoso	Pag. 75
Articolo 53-ter. Controllo dei versamenti	Pag. 77

Capo II - Accertamento, indennità, sanzioni, riscossione coattiva, rimborsi, contenzioso, disciplina finale e transitoria

Articolo 54. Accertamento	Pag. 77
Articolo 55. Sanzioni e indennità	Pag. 78

Articolo 56. Riscossione coattivaPag. 79
Articolo 57. InteressiPag. 79
Articolo 58. RimborsiPag. 80
Articolo 59. Contenzioso Pag. 80
Articolo 60. Disposizioni finali e transitorie..... Pag. 81

